

# Вестник Чухломы

Печатное издание органов местного самоуправления городского поселения город  
Чухлома Чухломского муниципального района Костромской области

Издается  
с 30 июня 2006 года.

28 июля 2022 года, четверг № 19(445)  
Выходит не реже 1 раза в месяц,  
Распространяется бесплатно

РОССИЙСКАЯ ФЕДЕРАЦИЯ  
КОСТРОМСКАЯ ОБЛАСТЬ  
ЧУХЛОМСКИЙ МУНИЦИПАЛЬНЫЙ РАЙОН  
АДМИНИСТРАЦИЯ ГОРОДСКОГО ПОСЕЛЕНИЯ ГОРОД ЧУХЛОМА

## ПОСТАНОВЛЕНИЕ

21 июля 2022 № 71

О внесении изменений в постановление администрации городского поселения город Чухлома Чухломского муниципального района Костромской области от 07 октября 2019 года № 132 «Об утверждении реестра и схемы мест (площадок) накопления твердых коммунальных отходов на территории городского поселения город Чухлома Чухломского муниципального района Костромской области»

В соответствии с Федеральным законом от 06.10.2003 г. №131-ФЗ «Об общих принципах организации местного самоуправления в Российской Федерации», Федеральным законом от 24.06.1998 г. № 89-ФЗ «Об отходах производства и потребления», постановлением Правительства РФ от 31.08.2018г. № 1039 «Об утверждении Правил обустройства мест (площадок) накопления твердых коммунальных отходов и ведения их реестра», «Правилами благоустройства территории муниципального образования городское поселение город Чухлома Чухломского муниципального района Костромской области», утвержденными решением Совета депутатов городского поселения город Чухлома Чухломского муниципального района Костромской области от 23 октября 2017 г. № 80, руководствуясь Уставом городского поселения город Чухлома Чухломского муниципального района Костромской области, ПОСТАНОВЛЯЮ:

1. Приложение № 1 к постановлению администрации городского поселения город Чухлома Чухломского муниципального района Костромской области от 07 октября 2019 года № 132 «Об утверждении реестра и схемы мест (площадок) накопления твердых коммунальных отходов на территории городского поселения город Чухлома Чухломского муниципального района Костромской области» изложить в редакции согласно приложению № 1 к настоящему постановлению

2. Приложение № 2 к постановлению администрации городского поселения город Чухлома Чухломского муниципального района Костромской области от 07 октября 2019 года № 132 «Об утверждении реестра и схемы мест (площадок) накопления твердых коммунальных отходов на территории городского поселения город Чухлома Чухломского муниципального района Костромской области» изложить в редакции согласно приложению № 2 к настоящему постановлению.

3. Приложение № 3 к постановлению администрации городского поселения город Чухлома Чухломского муниципального района Костромской области от 07 октября 2019 года № 132 «Об утверждении реестра и схемы мест (площадок) накопления твердых коммунальных отходов на территории городского поселения город Чухлома Чухломского муниципального района Костромской области» изложить в редакции согласно приложению № 3 к настоящему постановлению

4. Контроль за исполнением настоящего постановления оставляю за собой.

5. Настоящее постановление вступает в силу со дня его подписания и подлежит официальному опубликованию.

Глава городского поселения город Чухлома

М.И. Гусева

Приложение № 1 к постановлению  
 администрации городского поселения город Чухлома  
 Чухломского муниципального района  
 Костромской области от 21 июля 2022 года № 71

Приложение № 1  
 к постановлению администрации  
 городского поселения город Чухлома  
 Чухломского муниципального района  
 Костромской области от 07.10.2019 г. № 132

**Реестр мест (площадок) накопления твердых коммунальных отходов муниципального образования городское поселение город Чухлома Чухломского муниципального района Костромской области**

№ п/п	данные о нахождении мест (площадок) накопления твердых коммунальных отходов	данные о технических характеристиках мест (площадок) накопления твердых коммунальных отходов	данные о собственниках мест (площадок) накопления твердых коммунальных отходов			данные об источниках образования твердых коммунальных отходов, которые складываются в местах (на площадках) накопления твердых коммунальных отходов
			для юридических лиц, в том числе органов государственной власти и местного самоуправления	для индивидуальных предпринимателей	для физических лиц	

1	2	3	4	5	6	7	8	9	10	11	12	13	14	15	16	17	18	19
адрес или адресные ориентиры	Географические координаты площадок	используемое покрытие	площадь	количество размещенных и планируемых к размещению	объем размещенных и планируемых к размещению контейнеров и бункеров	полное наименование	основной государственный регистрационный номер записи в Едином государственном реестре	фактический адрес	фамилия, имя, отчество	основной государственный регистрационный номер записи в Едином государственном реестре	адрес регистрации по месту жительства	фамилия, имя, отчество	серия, номер и дата выдачи паспорта или иного документа, удостоверяющего	адрес регистрации по месту жительства	контактные данные	объекты капитального строительства	территории (части территории) поселения, при осуществлении деятельности на которых у физических и юридических лиц образуются твердые коммунальные отходы, складываемые в	
1	пер. Дорожный, у д. 2		щебень, гравий	1,25 кв.м	1	0,75 м <sup>3</sup>	Администрация гпг Чухлома	ул. Советская, д. 1	-	-	-	-	-	-	-			пер. Дорожный, МКД и частные дома со 2-8
2	ул. Луговая, у д. 27		щебень, гравий	3,75 кв.м	3	2,25 м <sup>3</sup>	Администрация гпг Чухлома	ул. Советская, д. 1	-	-	-	-	-	-	-			ул. Луговая МКД и частные дома с 15-27, ул. Галичская, МКД и частные дома с 1-11 номер
3	ул. Полевая, у д.41		щебень, гравий	2,5 кв.м	2	1,5 м <sup>3</sup>	Администрация гпг Чухлома	ул. Советская, д. 1	-	-	-	-	-	-	-			ул. Полевая МКД и частные дома с 27-41,

																		пер. Юбилейный с 24-28 номер
4	ул. Заречная, у д. 10		щебе нь, грави й	3,75 кв.м	3	2,25 м <sup>3</sup>	Администра ция гпг Чухлома		ул. Советска я, д. 1	-	-	-	-	-	-			ул. Заречная МКД и частные дома с 3-17, ул. Юбилейная МКД и частные дома с 9-12
5	ул. Некрасова/ул . Липовая, д.1		щебе нь, грави й	1,25 кв.м	1	0,75 м <sup>3</sup>	Администра ция гпг Чухлома		ул. Советска я, д. 1	-	-	-	-	-	-			ул. Некрасова МКД и частные дома с 39-45, ул. Липовая МКД и частные дома с 1-5
6	ул. Зеленая, у д. 2		щебе нь, грави й	2,5 кв.м	2	1,5 м <sup>3</sup>	Администра ция гпг Чухлома		ул. Советска я, д. 1	-	-	-	-	-	-			ул. Зеленая МКД и частные дома с 1-12, ул. Сосновая МКД и частные дома с 1-9
7	ул. Некрасова, уд. 31		щебе нь, грави й	3,75 кв.м	3	2,25 м <sup>3</sup>	Администра ция гпг Чухлома		ул. Советска я, д. 1	-	-	-	-	-	-			ул. Некрасова МКД и частные

																		дома с 13-38, ул. Заречная МКД и частные дома с 1-4
8	ул. Строительная /ул. Лесная, д. 2		щебен, гравий	3,75 кв.м	3	2,25 м <sup>3</sup>	Администрация гпг Чухлома		ул. Советская, д. 1	-	-	-	-	-	-			ул. Лесная МКД и частные дома с 1-5, ул. Мира МКД и частные дома с 5-10, ул. Строительная МКД и частные дома с 10-26
9	ул. Лесная, д.13		щебен, гравий	2,5 кв.м	2	1,5 м <sup>3</sup>	Администрация гпг Чухлома		ул. Советская, д. 1	-	-	-	-	-	-			ул. Лесная МКД и частные дома с 6-13
10	ул. Свободы, у д. 57		щебен, гравий	3,75 кв.м	3	2,25 м <sup>3</sup>	Администрация гпг Чухлома		ул. Советская, д. 1	-	-	-	-	-	-			ул. Свободы МКД и частные дома с 51-65
11	ул. Катенина, у д. 12		щебен, гравий	2,5 кв.м	2	1,5 м <sup>3</sup>	Администрация гпг Чухлома		ул. Советская, д. 1	-	-	-	-	-	-			ул. Катенина МКД и частные дома № 4, 6,8,10,12, 17, 19, 21, 21А, 23,25,27,34,

																		пер. Катенина МКД и частные дома с 1-3
12	ул. Строительная /пер. Свободы, у д. 22		щебе нь, грави й	5 кв.м	4	3,0 м <sup>3</sup>	Администра ция гпг Чухлома		ул. Советска я, д. 1	-	-	-	-	-	-			ул. Строительна я МКД и частные дома с 1-9, пер. Свободы МКД и частные дома с 10-31
13	ул. Калинина, у д.100		щебе нь, грави й	5 кв.м	4	3,0 м <sup>3</sup>	Администра ция гпг Чухлома		ул. Советска я, д. 1	-	-	-	-	-	-			ул. Калинина МКД и частные дома с 48/63, 74,75,75А,77 , 79,81, 83, 85,89, 90, 91, 94, 96, 98, 100, 102, 104, 106, 108, ул. Пригородная МКД и частные дома № 3,5, 7,9,11,13,15, ул. Семеновская МКД и

																		частные дома с 1-15
14	ул. Васильковая, у д. 1		щебен, гравий	3,75 кв.м	3	2,25 м <sup>3</sup>	Администрация гпг Чухлома		ул. Советская, д. 1	-	-	-	-	-	-			ул. Васильковая МКД и частные дома с 1-17, 19, 21, 23, 25, 27, пер. Семеновский № 1, 3, 5, 7, 9,11
15	ул. Яковлева, у д.42		щебен, гравий	3,75 кв.м	3	2,25 м <sup>3</sup>	Администрация гпг Чухлома		ул. Советская, д. 1	-	-	-	-	-	-			ул. Усольская МКД и частные дома с 1-11, ул. Яковлева с 26-46, пер. Яковлева с 1-3
16	ул. Писемского д.2/ ул. Рыбацкая, д. 10А		щебен, гравий	3,75 кв.м	3	2,25 м <sup>3</sup>	Администрация гпг Чухлома		ул. Советская, д. 1	-	-	-	-	-	-			ул. Писемского МКД и частные дома с 1-15, ул. Рыбацкая МКД и частные дома с 1-26/47, ул. Луначарского МКД и частные дома с 1-12,

																		ул. Усольская МКД и частные дома № 13- 14
17	ул. Свердлова, д. 11		щебе нь, грави й	2,5 кв.м	2	1,5 м <sup>3</sup>	Администра ция гпг Чухлома		ул. Советска я, д. 1	-	-	-	-	-	-			ул. Писемского МКД и частные дома с 6-29, ул. Свердлова МКД и частные дома с 1-26
18	ул. Первомайска я, д. 22 (у детского сада «Колосок»)		щебе нь, грави й	5 кв.м	4	3,0 м <sup>3</sup>	Администра ция гпг Чухлома		ул. Советска я, д. 1	-	-	-	-	-	-			ул. Овражная МКД и частные дома №1, 1А, 2, 2А,3, 4, 4А, 5, ул. Первомайска я МКД и частные дома № 15,17, 18-30, ул. Свердлова МКД и частные дома № 31, 33, 35,35А, 35Б,36,37



19	ул. Первомайская, у д.10		щебен, гравий	3,75 кв.м	3	2,25 м <sup>3</sup>	Администрация гпг Чухлома		ул. Советская, д. 1	-	-	-	-	-	-			ул. Первомайская МКД и частные дома № 6, 8,11,12,13,14 ,16 пер. Первомайский МКД и частные дома с 1-10, пер. Школьный МКД и частные дома № 2,3,4,5, 7, ул. Комсомольская МКД и частные дома с 1-12
20	ул. Калинина, у д. 57		щебен, гравий	1,25 кв.м	1	0,75 м <sup>3</sup>	Администрация гпг Чухлома		ул. Советская, д. 1	-	-	-	-	-	-			ул. Калинина МКД и частные дома № 66,68,70,72,5 7,61, ул. Свободы МКД и частные дома с 13-29
21	пл. Революции, д. 1а		щебен, гравий	8,75 кв.м	7	5,25 м <sup>3</sup>	Администрация гпг Чухлома		ул. Советская, д. 1	-	-	-	-	-	-			пл. Революции МКД и частные

			гравий															дома с 1, 1А, 2, 2А, 3А,3Б, 5, ул. Сандеба, МКД №1, ул. Советская МКД и частные дома № 1А, 3,5,22,24,26, 28,30
22	ул. М. Горького, у д.12 (асфальтовая площадка)		щебень, гравий	3,75 кв.м	3	2,25 м <sup>3</sup>	Администрация гпг Чухлома		ул. Советская, д. 1	-	-	-	-	-	-			ул. М. Горького МКД и частные дома с 1-31А
23	ул. Калинина, у д. № 47 В		щебень, гравий	3,75 кв.м	3	2,25 м <sup>3</sup>	Администрация гпг Чухлома		ул. Советская, д. 1	-	-	-	-	-	-			ул. Калинина МКД и частные дома № 45,47,54А, 56,58,60,62, ул. Некрасова МКД и частные дома с 1-12, ул. Ленина МКД № 32
24	ул. Лебедева, у д.5		щебень,	1,25 кв.м	1	0,75 м <sup>3</sup>	Администрация гпг Чухлома		ул. Советская, д. 1	-	-	-	-	-	-			ул. Лебедева МКД и частные дома с 1-15,

			гравий															ул. М. Горького МКД и частные дома с 32-37
25	ул. Доктора Малыгина, д. 1 (Стадион)		щебен, гравий	2,5 кв.м	2	1,5 м <sup>3</sup>	Администрация гпг Чухлома		ул. Советская, д. 1	-	-	-	-	-	-			ул. Доктора Малыгина частные дома с № 3,5,7,9,11,13, ул. М. Горького МКД и частные дома с 38-46
26	ул. Загородная/ ул. Бувеская, напротив дома № 7		щебен, гравий	3,75 кв.м	3	2,25 м <sup>3</sup>	Администрация гпг Чухлома		ул. Советская, д. 1	-	-	-	-	-	-			ул. Загородная МКД и частные дома с 1-22, ул. Бувеская МКД и частные дома № 6-17, пер. Загородный МКД и частные дома № 1, 1А, 3,5,7,9,11,13, ул. Набережная МКД и частные дома № 2Д,

																		2Г, 2В, 2Б, 2А
27	ул. Набережная, у д.11		щебе нь, грави й	2,5 кв.м	2	1,5 м <sup>3</sup>	Администра ция гпг Чухлома		ул. Советска я, д. 1	-	-	-	-	-	-			ул. Набережная МКД и частные дома с 2-24, ул. Приозерная МКД и частные дома с 1-12
28	ул. Овчинникова , д. у д.29		щебе нь, грави й	2,5 кв.м	2	1,5 м <sup>3</sup>	Администра ция гпг Чухлома		ул. Советска я, д. 1	-	-	-	-	-	-			ул. Овчинников а МКД и частные дома с 22-32, ул. Новая МКД и частные дома с 1-12
29	ул. Овчинникова , у д. 12		щебе нь, грави й	3,75 кв.м	3	2,25 м <sup>3</sup>	Администра ция гпг Чухлома		ул. Советска я, д. 1	-	-	-	-	-	-			ул. Овчинников а МКД и частные дома с 3-21, пер. Октября МКД и частные дома с 1-4
30	ул. Октября, у д.23		щебе нь, грави й	6,25 кв.м	5	3,75 м <sup>3</sup>	Администра ция гпг Чухлома		ул. Советска я, д. 1	-	-	-	-	-	-			ул. Октября МКД и частные дома с 13-

																		33А, ул. Загородная МКД и частные дома с 23-28
31	ул. Первомайская, у д. 33		щебен, гравий	5 кв.м	4	3,0 м <sup>3</sup>	Администрация гпг Чухлома		ул. Советская, д. 1	-	-	-	-	-	-			ул. Первомайская МКД и частные дома с 32-53, ул. Свердлова МКД с 38-41, пер. Овражный МКД и частные дома с 1-9
32	ул. М. Горького, у д. 51		щебен, гравий	3,75 кв.м	3	2,25 м <sup>3</sup>	Администрация гпг Чухлома		ул. Советская, д. 1	-	-	-	-	-	-			ул. М. Горького частный дом № 51, ул. Юбилейная МКД и частные дома с 1-6, пер. Юбилейный МКД и частные дома с 1-23, ул. Садовая МКД с 14-19

33	ул. М. Горького, у д.49		щебен, гравий	2,5 кв.м	2	1,5 м <sup>3</sup>	Администрация гпг Чухлома		ул. Советская, д. 1	-	-	-	-	-	-		ул. М. Горького МКД и частные дома с 47-50, ул. Молодежная МКД с 1-10А
34	ул. М. Горького, у д. 57		щебен, гравий	3,75 кв.м	3	2,25 м <sup>3</sup>	Администрация гпг Чухлома		ул. Советская, д. 1	-	-	-	-	-	-		ул. Полевая МКД и частные дома со 2-25, ул. М. Горького МКД и частные дома с 52-61
35	ул. М. Горького, у д. 65		щебен, гравий	3,75 кв.м	3	2,25 м <sup>3</sup>	Администрация гпг Чухлома		ул. Советская, д. 1	-	-	-	-	-	-		ул. Южная МКД и частные дома с 1-10, ул. Луговая МКД и частные дома с 1-14, ул. М. Горького МКД и частные дома с 62-67, ул. Дальняя МКД и частные дома с 1-9, ул. Ольховая

																		МКД и частные дома с 1-16, , ул. Сельская частный дом № 1
36	ул. Цветочная, у д. 5		щебен, гравий	1,25 кв.м	2	1,5 м <sup>3</sup>	Администрация гпг Чухлома		ул. Советская, д. 1	-	-	-	-	-	-			ул. Цветочная МКД и частные дома с 1-21, ул. Солнечная МКД и частные дома с 1-25
37	ул. Березовая, у д. 12		щебен, гравий	2,5 кв.м	2	1,5 м <sup>3</sup>	Администрация гпг Чухлома		ул. Советская, д. 1	-	-	-	-	-	-			ул. Березовая МКД и частные дома с 1-12, ул. Липовая МКД и частные дома с 6-13
38	ул. Советская, у д.38 (Городская баня)		щебен, гравий	3,75 кв.м	3	2,25 м <sup>3</sup>	Администрация гпг Чухлома		ул. Советская, д. 1	-	-	-	-	-	-			ул. Советская МКД и частные дома № 7, 13,15, 32,34,36,38, ул. Бувеская МКД и

																		частные дома с 1-17
39	ул. Ленина, у д.9		щебен, гравий	2,5 кв.м	2	1,5 м <sup>3</sup>	Администрация гпг Чухлома		ул. Советская, д. 1	-	-	-	-	-	-			ул. Ленина МКД и частные дома с 1-30
40	ул. Нагорная (конец улицы)		щебен, гравий	3,75 кв.м	3	2,25 м <sup>3</sup>	Администрация гпг Чухлома		ул. Советская, д. 1	-	-	-	-	-	-			ул. Нагорная МКД и частные дома с 1-19, ул. Новикова МКД и частные дома с 1-20
41	ул. Садовая, у д. 2		щебен, гравий	5 кв.м	4	3,0 м <sup>3</sup>	Администрация гпг Чухлома		ул. Советская, д. 1	-	-	-	-	-	-			ул. Садовая МКД и частные дома с 1-13
42	ул. Калинина/ ул. Писемского у д. 48		щебен, гравий	3,75 кв. м	3	2,25 м <sup>3</sup>	Администрация гпг Чухлома		ул. Советская, д. 1	-	-	-	-	-	-			ул. Калинина МКД и частные дома № 67, 48/63, 76, 78, 80, 82, 84, ул. Писемского МКД и частные дома № 30,32,34,36,38,40, 40А, 41-46, 49, 51, 53



43	ул. Дорожная, у д. 15		щебе нь, грави й	2,5 кв.м	2	1,5 м <sup>3</sup>	Администра ция гпг Чухлома		ул. Советска я, д. 1	-	-	-	-	-	-	-	-	ул. Дорожная МКД и частные дома с 1-20
44	ул. Калинина, у д. 42		щебе нь, грави й	1,25 кв.м	1	0,75 м <sup>3</sup>	Администра ция гпг Чухлома		ул. Советска я, д. 1	-	-	-	-	-	-	-	-	ул. Калинина МКД и частные дома с 31 -44
45	АД Чухлома- Солигалич		щебе нь, грави й	1,25 кв.м	1	0,75 м <sup>3</sup>	Администра ция гпг Чухлома		АД Чухлома- Солигали ч	-	-	-	-	-	-	-	-	
46	пер. Юбилейный, д.18		щебе нь, грави й	3,75 кв.м	3	2,25 м <sup>3</sup>	Администра ция гпг Чухлома		пер.Юбил ейный, д.18	-	-	-	-	-	-	-	-	пер. Юбилейный МКД и частные дома с 14-28
47	ул. Свободы, д.65		щебе нь, грави й	1,25 кв.м	1	0,75 м <sup>3</sup>	Администра ция гпг Чухлома		ул. Свободы, д. 65	-	-	-	-	--	-	-	-	ул. Свободы, МКД и частные дома № 65, 67,69,81,83
48	ул. Новая, д.7		щебе нь, грави й	1,25 кв.м	1	0,75 м <sup>3</sup>	Администра ция гпг Чухлома		ул. Новая, д.7	-	-	-	-	-	-	-	-	ул. Новая частные дома с 1-12
49	ул. М. Горького, д.7		щебе нь, грави й	2,5 кв.м	2	1,5 м <sup>3</sup>	Администра ция гпг Чухлома		ул. М. Горького	-	-	-	-	-	-	-	-	ул. М. Горького, МКД и

																		частные дома с 1-13
50	ул. Бувеская, у д.26		щебен, гравий	1,25 кв.м	1	0,75 м <sup>3</sup>	Администрация гпг Чухлома		ул. Бувеская, у д.26	-	-	-	-	-	-	-	-	ул. Бувеская, МКД и частные дома с 18-41
51	ул. Свободы, д.34		щебен, гравий	1,25 кв.м	1	0,75 м <sup>3</sup>	ИП. Киселева Н.Н		ул. Свободы, д.34	-	-	-	-	-	-	-	-	ИП Киселева Н.Н
52	ул. Свободы, д. 40		щебен, гравий	1,25 кв.м	1	0,75 м <sup>3</sup>	Чухломский филиал ОГБУ Костромаавт одор		ул. Свободы, д.40	-	-	-	-	-	-			Чухломский филиал ОГБУ Костромаавт одор
53	ул. Калинина, д.64		щебен, гравий	2,5 кв.м	2	1,5 м <sup>3</sup>	ОГБУЗ Чухломская ЦРБ		ул. Калинина, д. 64	-	-	-	-	-	-			ОГБУЗ Чухломская ЦРБ
54	ул. Октября, д. 31		щебен, гравий	2,5 кв.м	2	1,5 м <sup>3</sup>	ОАО Гермес		ул. Октября, д. 31	-	-	-	-	-	-			ОАО Гермес
55	ул. Яковлева, д. 22		щебен, гравий	5 кв.м	4	3,0 м <sup>3</sup>	МКОУ Чухломская средняя школа		ул. Яковлева, д. 22	-	-	-	-	-	-			МКОУ Чухломская средняя школа
56	ул. Калинина, д. 47 А		щебен, гравий	2,5 кв.м	2	1,5 м <sup>3</sup>	МКДОУ д/с Родничок		ул. Калинина, д. 47 А	-	-	-	-	-	-			МКДОУ д/с Родничок





73	ул. Соловьиная		щебен, гравий	6,25 кв.м	5	3,75 м3	Администрация гпг Чухлома		ул. Советская, д. 1	-	-	-	-	-	-		ул. Соловьиная МКД, частные дома
74	ул. М. Горького, у д.12		А/б покрытие	13,5 кв.м	2 бункер	16 м3	Администрация гпг Чухлома		ул. Советская, д. 1	-	-	-	-	-	-		МКД и частные дома по ул. М. Горького, пл. Революции, ул. Октября, пер. Октября, ул. Советская, ул. Сандеба, ул. Ленина, ул. Быкова, ул. Травяная, ул. Рыбацкая
75	ул. Первомайская, напротив д.22		щебен, гравий	6,75 кв. м.	1 бункер	8 м3	Администрация гпг Чухлома		ул. Советская, д. 1	-	-	-	-	-	-		МКД и частные дома ул. Пригородная ул. Семеновская, пер. Семеновский, ул. Васильковская, ул. Яковлева, пер. Яковлева, ул.

																		Писемского, ул. Рыбачья ул. Луначарского, ул. Овражная, ул. Свердлова, пер. Школьный, ул. Комсомольская, ул. Свободы, ул. Первомайская, пер. Первомайский
76	ул. Октября, напротив д.21		щебен, гравий	6,75 кв. м	1 бункер	8 м3	Администрация гпг Чухлома		ул. Советская, д. 1	-	-	-	-	-	-			ул. Лебедева, ул. Доктора Мальгина, ул. Загородная, ул. Бувская, пер. Загородный, ул. Набережная, ул. Приозерная, ул. Овчинников а, ул. Новая, ул.

																		Нагорная, ул. Новикова
77	ул.М. Горького, перекресток улиц М.Горького и ул. Полевая		щебе нь, грави й	6.75 кв.м.	1 бунк ер	8 м3	Администра ция гпг Чухлома		ул. Советска я, д. 1	-	-	-	-	-	-			ул. Луговая, ул. Галичская, ул. Полевая, пер. Юбилейный, ул. Заречная, ул. Юбилейная, ул. Некрасова, ул. Липовая, ул. Зеленая, ул. Сосновая, ул. Лесная, ул. Мира, ул. Строительна я, ул. Свободы, ул. Катенина, пер. Катенина, Южная, ул. Полевая, ул. Дальняя, ул. Ольховая, ул. Цветочная, ул. Березовая, ул. Сельская, ул. Солнечная

Приложение № 2 к постановлению администрации городского поселения город Чухлома Чухломского муниципального района Костромской области от 21 июля 2022 года № 71

Приложение № 2 к постановлению администрации городского поселения город Чухлома Чухломского муниципального района Костромской области от 07.10.2019 г. № 132

**Реестр мест (площадок) накопления твердых коммунальных отходов, планируемых к размещению на территории муниципального образования городское поселение город Чухлома Чухломского муниципального района Костромской области**

№ п/п	данные о нахождении мест (площадок) накопления твердых коммунальных отходов	данные о технических характеристиках мест (площадок) накопления твердых коммунальных отходов	данные о собственниках мест (площадок) накопления твердых коммунальных отходов			данные об источниках образования твердых коммунальных отходов, которые складываются в местах (на площадках) накопления твердых коммунальных отходов
			для юридических лиц, в том числе органов государственной власти и местного самоуправления	для индивидуальных предпринимателей	для физических лиц	



	адрес или адресные ориентиры	Географические координаты площадок	используемое покрытие	площадь	количество размещенных и планируемых к размещению объектов	объем размещенных и планируемых к размещению контейнеров и бункеров	полное наименование	основной государственный регистрационный номер записи в фактический адрес	фамилия, имя, отчество	основной государственный регистрационный номер записи в адрес регистрации по месту жительства	фамилия, имя, отчество	серия, номер и дата выдачи паспорта или иного документа, удостоверяющего адрес регистрации по месту жительства	контактные данные	объекты капитального строительства	территории (части территории) поселения, при осуществлении деятельности на которых у физических и юридических лиц образуются твердые коммунальные отходы, складываемые в			
1	2	3	4	5	6	7	8	9	10	11	12	13	14	15	16	17	18	19
1	ул. Луговая, между д. № 7 и д. № 11		щебень, гравий	3,75 кв.м	3	2,25 м <sup>3</sup>	Администрация гпг Чухлома		ул. Советская, д. 1	-	-	-	-	-	-			ул. Луговая МКД, частные дома
2	ул. Солнечная, между д. № 6 и д. № 8		щебень, гравий	2,5 кв.м	2	1,5 м <sup>3</sup>	Администрация гпг Чухлома		ул. Советская, д. 1	-	-	-	-	-	-			ул. Солнечная МКД, частные дома
3	ул. Калинина, у д. 90		щебень, гравий	3,75 кв.м	3	2,25 м <sup>3</sup>	Администрация гпг Чухлома		ул. Советская, д. 1	-	-	-	-	-	-			ул. Калинина МКД, частные дома
4	ул. Рыбацкая, у д. 13		щебень, гравий	2,5 кв.м	2	1,5 м <sup>3</sup>	Администрация гпг Чухлома		ул. Советская, д. 1	-	-	-	-	-	-			ул. Рыбацкая, МКД, частные дома
5	ул. М. Горького, у д.12		А/б покрытие	13,5 кв.м	2 бункера	16 м <sup>3</sup>	Администрация гпг Чухлома		ул. Советская, д. 1	-	-	-	-	-	-			МКД и частные дома по ул. М. Горького, пл. Революции,

																		ул. Октября, пер. Октября, ул. Советская, ул. Сандеба, ул. Ленина, ул. Быкова, ул. Травяная, ул. Рыбацкая
6	ул. Первомайская, напротив д.22		щебень, гравий	6,75 кв. м.	1 бунке р	8 м <sup>3</sup>	Администрац ия гпг Чухлома		ул. Советская я, д. 1	-	-	-	-	-	-			МКД и частные дома ул. Пригородная ул. Семеновская, пер. Семеновский, ул. Васильковая,, ул. Яковлева , пер. Яковлева, ул. Писемского, ул. Рыбацкая ул. Луначарского, ул. Овражная, ул. Свердлова, пер. Школьный, ул. Комсомольск ая, ул. Свободы, ул. Первомайская , пер.

																		Первомайский
7	ул. Октября, напротив д. 21		щебень, гравий	6,75 кв. м	1 бункер	8 м <sup>3</sup>	Администрация гпг Чухлома		ул. Советская, д. 1	-	-	-	-	-	-			ул. Лебедева, ул. Доктора Малыгина, ул. Загородная, ул. Бувская, пер. Загородный, ул. Набережная, ул. Приозерная, ул. Овчинникова, ул. Новая, ул. Нагорная, ул. Новикова
8	ул. М. Горького, перекресток улиц М. Горького и ул. Полевая		щебень, гравий	6,75 кв. м	1 бункер	8 м <sup>3</sup>	Администрация гпг Чухлома		ул. Советская, д. 1	-	-	-	-	-	-			ул. Луговая, ул. Галичская, ул. Полевая, пер. Юбилейный, ул. Заречная, ул. Юбилейная, ул. Некрасова, ул. Липовая, ул. Зеленая, ул. Сосновая, ул. Лесная, ул. Мира, ул. Строительная, ул. Свободы,


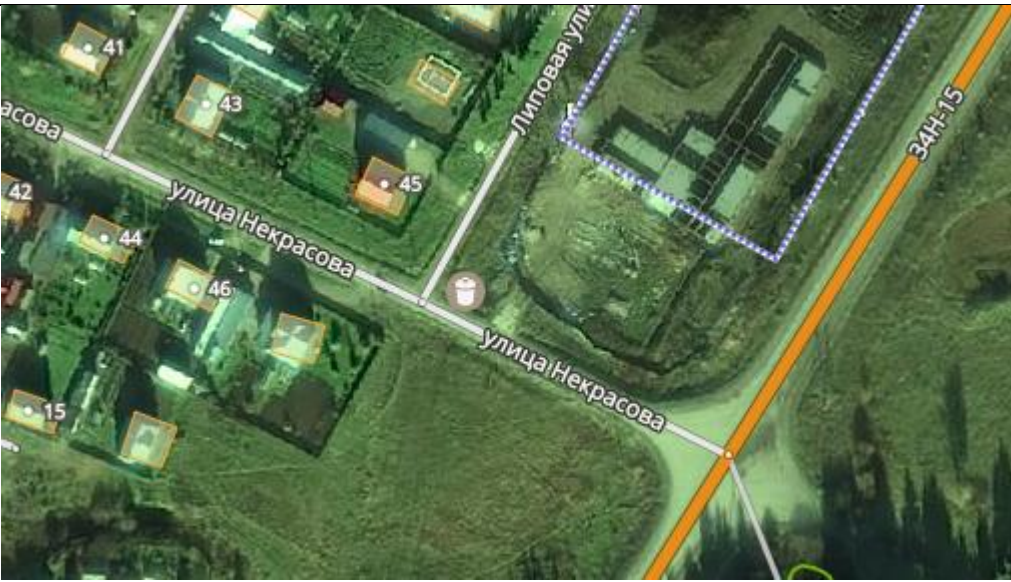
																			ул. Катенина, пер. Катенина, Южная, ул. Полевая, ул. Дальняя, ул. Ольховая, ул. Цветочная, ул. Березовая, ул. Сельская, ул. Солнечная
9	у л . Алешковска я		Щебень, гравий	2,5	2	1,5	Администрац ия гпг Чухлома		Ул. Советска я	-	-	-	-	-	-	-	-	-	Жители улиц Алековская, Рябиновая, Полянская
10	У л . Полянская		Щебень, гравий	2,5	2	1,5	Администрац ия городского поселения город Чухлома		Ул. советска я										Полянская, Оградная, Тихая

Приложение № 3 к постановлению  
администрации городского поселения город Чухлома  
Чухломского муниципального района  
Костромской области от 21 июля 2022 года № 71

Приложение № 3  
к постановлению администрации  
городского поселения город Чухлома  
Чухломского муниципального района  
Костромской области от 07.10.2019 г. № 132

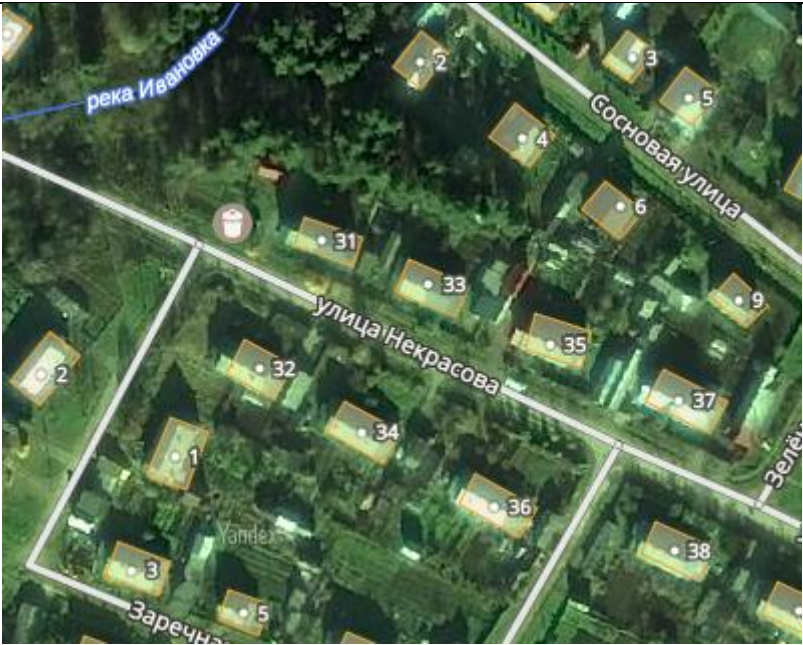
№ п/п	Адрес	Площадь земельного участка	Схема размещения мест (площадок) накопления ТКО
1	пер. Дорожный, у д. 2,	1,25 кв.м	


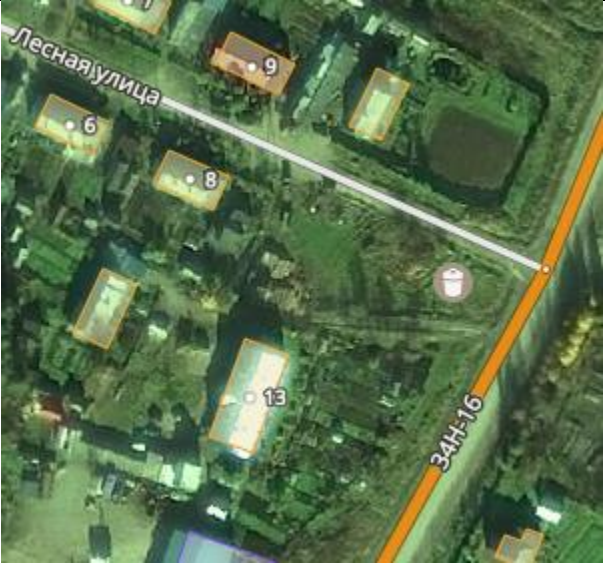
2	ул. Луговая, у д. 27	3,75 кв.м	
3	ул. Полевая, у д.41	2,5 кв. м	


4	ул. Заречная, у д. 10	3,75 кв.м	
5	ул. Некрасова/ул. Липовая, д.1	1,25 кв.м	


6	ул. Зеленая, у д. 2	2,5 кв.м	
---	------------------------	----------	--




7	ул. Некрасова, уд. 31	3,75 кв.м	 <p>The image is a satellite map of a residential area. A white rectangular outline highlights a specific plot area. The map shows several houses with yellow roofs, each marked with a white dot and a number. The numbers include 1, 2, 3, 4, 5, 6, 9, 31, 32, 33, 34, 35, 36, 37, and 38. Street names are visible: 'река Ивановка' (Ivanovka River) in blue at the top left, 'Госновая улица' (Gosnovaya Street) at the top right, 'улица Некрасова' (Nekrasova Street) running horizontally through the center, 'Заречная' (Zarechnaya) at the bottom left, and 'Зеленая' (Zelenaya) at the bottom right. A trash can icon is located near plot 31. The 'Yandex' logo is visible in the lower center of the map area.</p>
---	--------------------------	-----------	--

8	ул. Строительная/ ул. Лесная, д. 2	3,75 кв.м	
9	ул. Лесная, д.13	2,5 кв.м	


10	ул. Свободы, у д. 57	3,75 кв.м	 <p>A satellite map showing a residential area. A yellow line highlights a plot on 'улица Свободы'. The plot is located between house numbers 57 and 59. Other houses visible include 38, 53, 55, 61, and 63. A trash bin icon is also present near the plot.</p>
11	ул. Катенина, у д. 12	2,5 кв.м	 <p>A satellite map showing a residential area. A green line highlights a plot on 'улица Катенина'. The plot is located between house numbers 12 and 10. Other houses visible include 8, 21А, 23, 25, 27, 32Г, 34, and 34Г. A trash bin icon is also present near the plot.</p>

12	ул. Строительная/ пер. Свободы, у д. 22	5 кв.м	 <p>The image is an aerial satellite map of a residential neighborhood. The map shows several streets and numerous houses. The streets are labeled in Russian: 'улица Калинина' (Kalina Street) at the top, 'Строительная улица' (Stroitel'naya Street) on the left, and 'перечок Свободы' (Perchok Svobody) on the right. House numbers are scattered across the map, including 75A, 94, 192, 27, 90, 25, 28, 88Г, 23А, 26, 88В, 23, 2, 1, 2, 3, and 88Б. A 'Yandex' logo is visible on the right side of the map. The houses are mostly rectangular with light-colored roofs, and there are green spaces and trees interspersed among them.</p>
----	--	--------	---

13	ул. Калинина, у д.100	5 кв.м	 An aerial satellite map of a residential area. The map shows several multi-story apartment buildings with orange roofs. A yellow line highlights a specific street, labeled 'улица Калинина' in Russian. Other street names visible include 'Первомайская улица' and 'улица Калинина'. House numbers are scattered throughout the map, including 8A, 8Б, 83, 85, 102, 104, 100, 98, 96, 79, 77, 14, 4, 2, 4А, 6, and 81. A 'Yandex' logo is visible in the top right corner of the map area.
----	--------------------------	--------	---

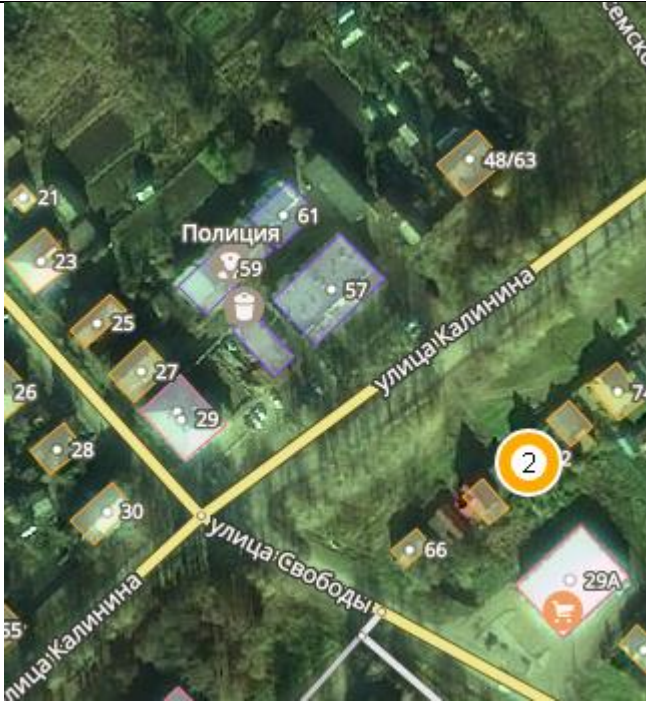
14	ул. Васильковая, у д. 1	3,75 кв.м	 <p>An aerial photograph of a residential development. The area is divided into several streets and alleys, each labeled in Russian: 'Кленовая улица' (Klenovaya Street) at the top, 'Васильковая улица' (Vasilykova Street) running diagonally, 'Семёновская улица' (Semenovskaya Street) on the left, and 'Семёновский переулок' (Semenovskiy Pereulok) at the bottom. Numerous individual plots are marked with small white dots and numbers, ranging from 1 to 16, with some plots also labeled '4A' and '2A'. The buildings are small, rectangular structures with dark roofs, interspersed with greenery. A blue line, possibly a stream or canal, is visible on the left side of the map.</p>
----	-------------------------------	-----------	--

15	ул. Яковлева, у д.42	3,75 кв.м			
16	ул. Писемского д.2/ ул. Рыбацкая, д. 10А	3,75 кв.м			

17	ул. Свердлова, д. 11	2,5 кв.м	
----	-------------------------	----------	--

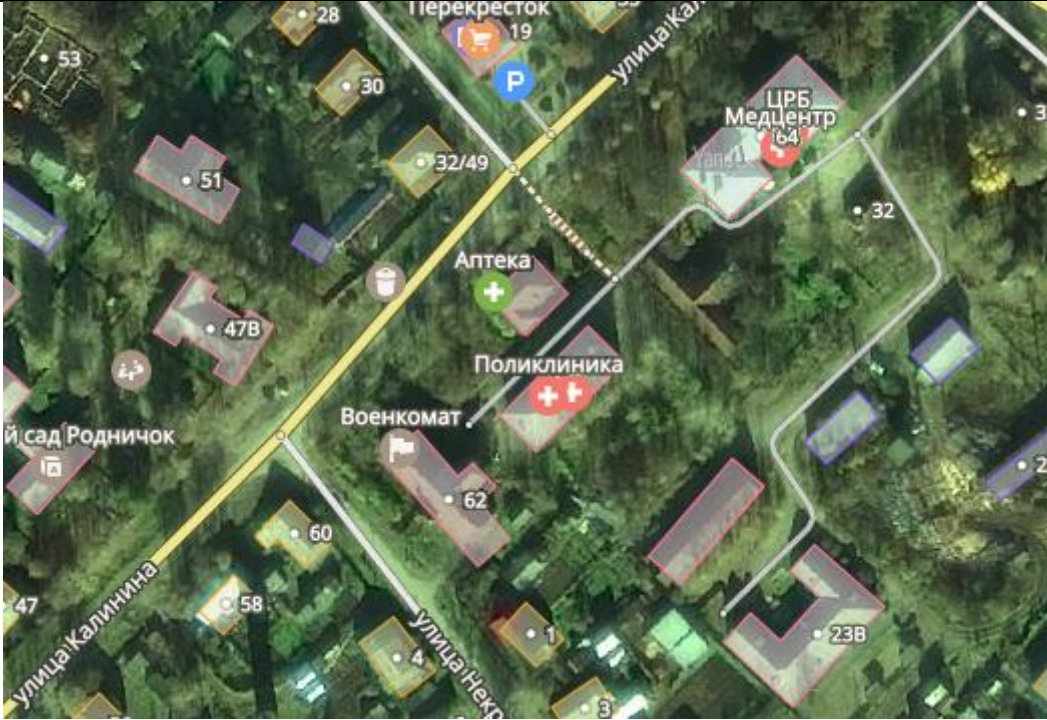


18	ул. Первомайская, д. 22 (у детского сада «Колосок»)	5 кв.м			
19	ул. Первомайская, у д.10	3,75 кв.м			

20	ул. Калинина, у д. 57	1,25 кв.м	
----	--------------------------	-----------	---

21	пл. Революции, д. 1а	8,75 кв.м	 <p>The image is an aerial photograph of a residential area with several buildings highlighted in different colors. The buildings are labeled with numbers and letters: 1 (purple), 1А (grey), 2А (red), 3 (green), 3А (orange), 5 (orange), and 1 (yellow). A road labeled 'улица Сандеба' (Sandeba Street) runs through the area. Other labels include 'Yandex' (a blue circle with a white 'Y'), 'Пожа' (Poja), and a trash can icon. A dashed white line indicates a boundary or plot line.</p>
----	----------------------------	-----------	---

22	ул. М. Горького, у д.10 (асфальтовая площадка)	3,75 кв.м	
----	--	-----------	--

23	Ул. Калинина, д.47 В	3,75 кв.м	
----	-------------------------	-----------	--

24	ул. Лебедева, у д.5	1,25 кв.м			
25	ул. Доктора Мальгина, д. 1 (Стадион)	2,5 кв.м			

26	ул. Загородная/ ул. Бувеская, напротив дома № 7	3,75 кв.м			
27	ул. Набережная, у д.11	2,5 кв.м			



28	ул. Овчинникова, д. у д.29	2,5 кв.м	
29	ул. Овчинникова, у д. 12	3,75 кв.м	



30	ул. Октября, напротив д.21	6,25 кв.м	
----	-------------------------------	-----------	--


31	ул. Первомайская, у д. 33	5 кв.м	 <p>The image is a satellite map of a residential area. The map shows several plots of land, each marked with a number. The streets are labeled: 'Овражный переулок' (Ovrazhny Pereulok) and 'Первомайская улица' (Pervomayskaya Ulica). The plots are numbered as follows: 2, 3, 4, 5, 6A, 7, 30, 32, 33, 34, 28, 26, and 38. The map also shows some greenery and buildings. The 'Yandex' logo is visible in the upper left corner of the map area.</p>
----	---------------------------------	--------	--

32	ул. М. Горького, у д. 51	3,75 кв.м	
----	--------------------------------	-----------	--

33	ул. М. Горького, у д.49	2,5 кв.м	
34	ул. М. Горького, у д. 57	3,75 кв.м	

35	ул. М. Горького, у д. 65	3,75 кв.м	
36	ул. Цветочная, у д. 5	1,25 кв.м	

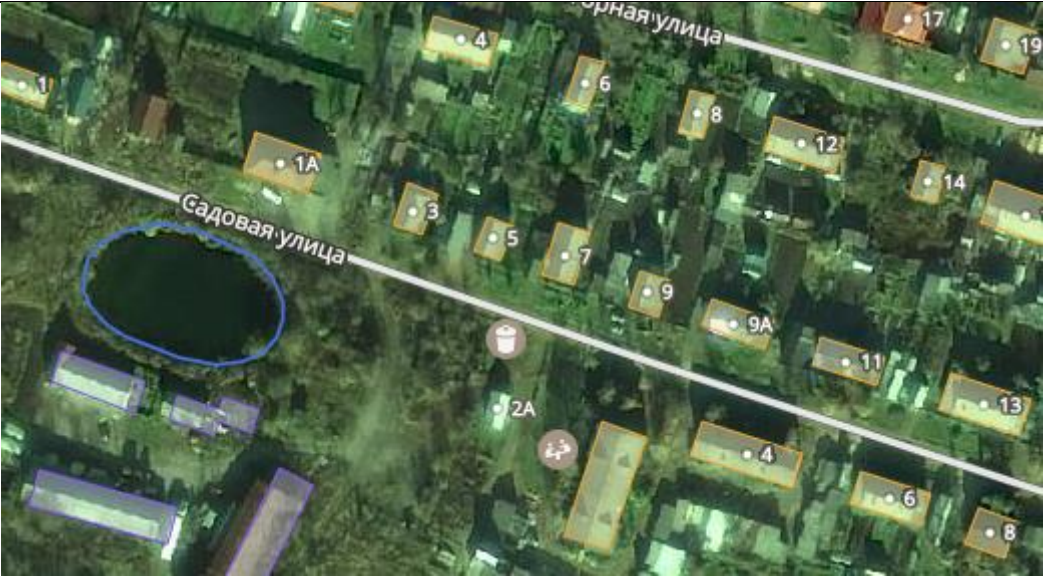
37	ул. Березовая, у д. 12	2,5 кв.м	 <p>The image is an aerial satellite photograph of a residential neighborhood. Several houses are highlighted with yellow rectangular markers and numbered from 1 to 13. The streets are labeled in Russian: 'Зелёная улица' (Zelёnaya ulitsa) runs diagonally from the top left towards the center; 'Берёзовая улица' (Berёzovaya ulitsa) runs diagonally from the bottom left towards the center; and 'Луговая улица' (Lugovaya ulitsa) runs diagonally from the bottom right towards the center. A dashed white line is visible in the upper left quadrant. The surrounding area is green, indicating trees and grass.</p>
----	---------------------------	----------	---

38	ул. Советская, у д.38 (Городская баня)	3,75 кв.м	
----	---	-----------	--

39	ул. Ленина, у д.9	2,5 кв.м	
----	----------------------	----------	--



40	ул. Нагорная (конец улицы)	3,75 кв.м	 <p>The image is an aerial satellite map of a residential area. Two streets are labeled: 'улица Новикова' (Novikova Street) at the top and 'Нагорная улица' (Nagornaya Street) in the middle. The map shows numerous small, rectangular plots, many of which are numbered from 3 to 20. Some plots are highlighted with orange outlines, while others are highlighted with blue outlines. A 'Yandex' logo is visible in the center-right of the map. The terrain is green, indicating vegetation, and there are some buildings and structures visible.</p>
----	-------------------------------	-----------	--

41	ул. Садовая, у д. 2	5 кв.м	 <p>The image is an aerial satellite photograph of a residential neighborhood. A diagonal road, labeled 'Садовая улица' (Sadovaya Street), runs from the top-left towards the bottom-right. Another road, labeled 'Черная улица' (Chernaya Street), runs horizontally across the top of the image. Numerous plots of land are marked with small white dots and numbered. The numbers include 1, 1A, 3, 4, 5, 6, 7, 8, 9, 9A, 11, 12, 13, 14, 17, and 19. Some plots are highlighted with yellow rectangular boxes. In the lower-left quadrant, there is a large, dark, oval-shaped area, possibly a pond or a large garden, which is outlined with a blue circle. The surrounding area is filled with green trees and some buildings.</p>
----	------------------------	--------	---

42	ул. Калинина/ ул. Писемского у д. 48	3,75 кв. м	
----	---	------------	--

43	ул. Дорожная, уд. 15	2,5 кв.м	 <p>The image is an aerial satellite photograph of a residential neighborhood. It shows a grid of streets and several houses. The streets are labeled in Russian: 'переулок Панфилова' (Panfilov Lane) running diagonally from the top-left to the bottom-right; 'Дорожная улица' (Dorozhaya Street) running horizontally across the middle; and 'переулок Харчикова' (Kharchikova Lane) running vertically from the bottom-left to the top-right. House numbers are visible on the buildings, including 20, 18, 16, 14, 12, 10, 8, 7, 9, 11, 13, 15, 17, 45A, 45, 47, 49, and 51. A red circular marker is placed on the intersection of Panfilov Lane and Dorozhaya Street, specifically on the house numbered 15. The surrounding area is filled with green trees and other residential buildings.</p>
----	-------------------------	----------	---

44	ул. Калинина, у д. № 42	1,25 кв. м	 <p>An aerial satellite photograph of a residential street. The street is labeled "улица Калинина" in white text. The houses are numbered 33, 35, 37, 39, 41, 40, 42, 44, 46, and 48. Each house number is accompanied by a small colored square icon. The street is paved and has a yellow line marking. There are trees and greenery on both sides of the street. A trash bin icon is visible on the street.</p>
----	----------------------------	------------	--

45	Ад Чухлома- Солигалич	1,25 кв.м	
----	--------------------------	-----------	--

46	пер. Юбилейный, д.18	3,75 кв.м	 <p>The image is an aerial photograph of a residential area, likely a housing estate. It shows a grid of streets and numerous individual plots, each marked with a number. The streets are labeled as follows: 'Юбилейная улица' (Jubileynaya Street) at the top, 'Юбилейный переулок' (Jubileynyy Pereulok) in the middle, and 'Полевая улица' (Polevaya Street) at the bottom. The plots are numbered from 1 to 41, with some variations like 26 and 26A. The area is densely packed with buildings and greenery. A small white box with the text 'жмите здесь X' (click here X) is overlaid on the bottom left of the map.</p>
----	----------------------------	-----------	---

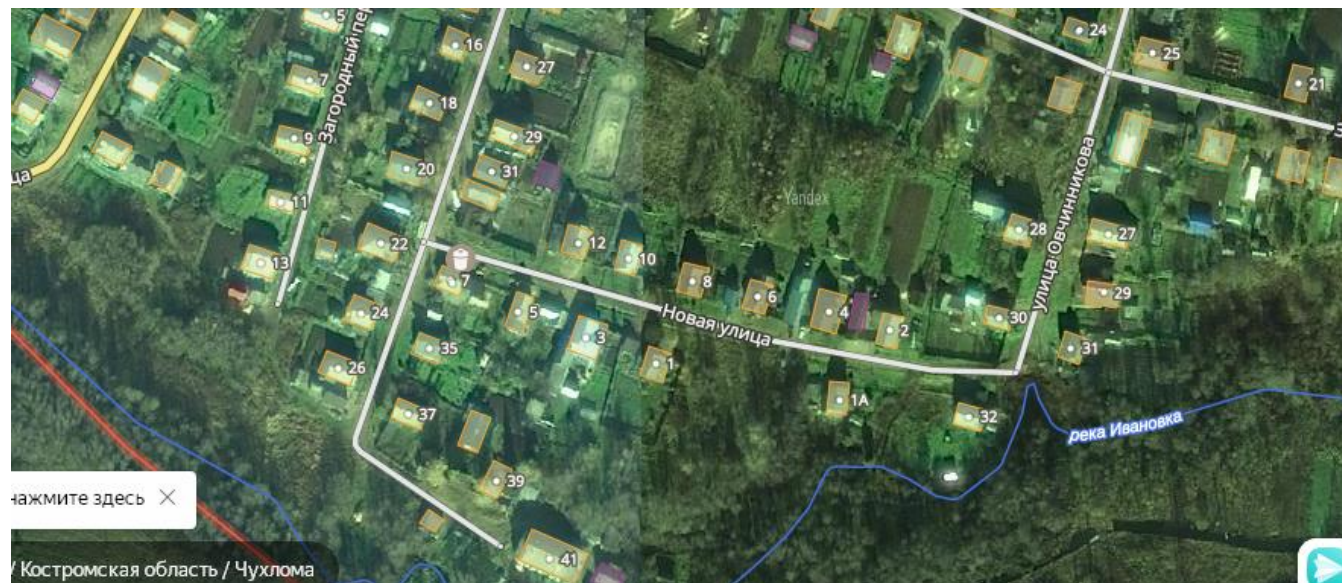
47	ул. Свободы, д.65	1,25 кв.м	
----	----------------------	-----------	---



48

ул. Новая, д.7

1,25 кв.м

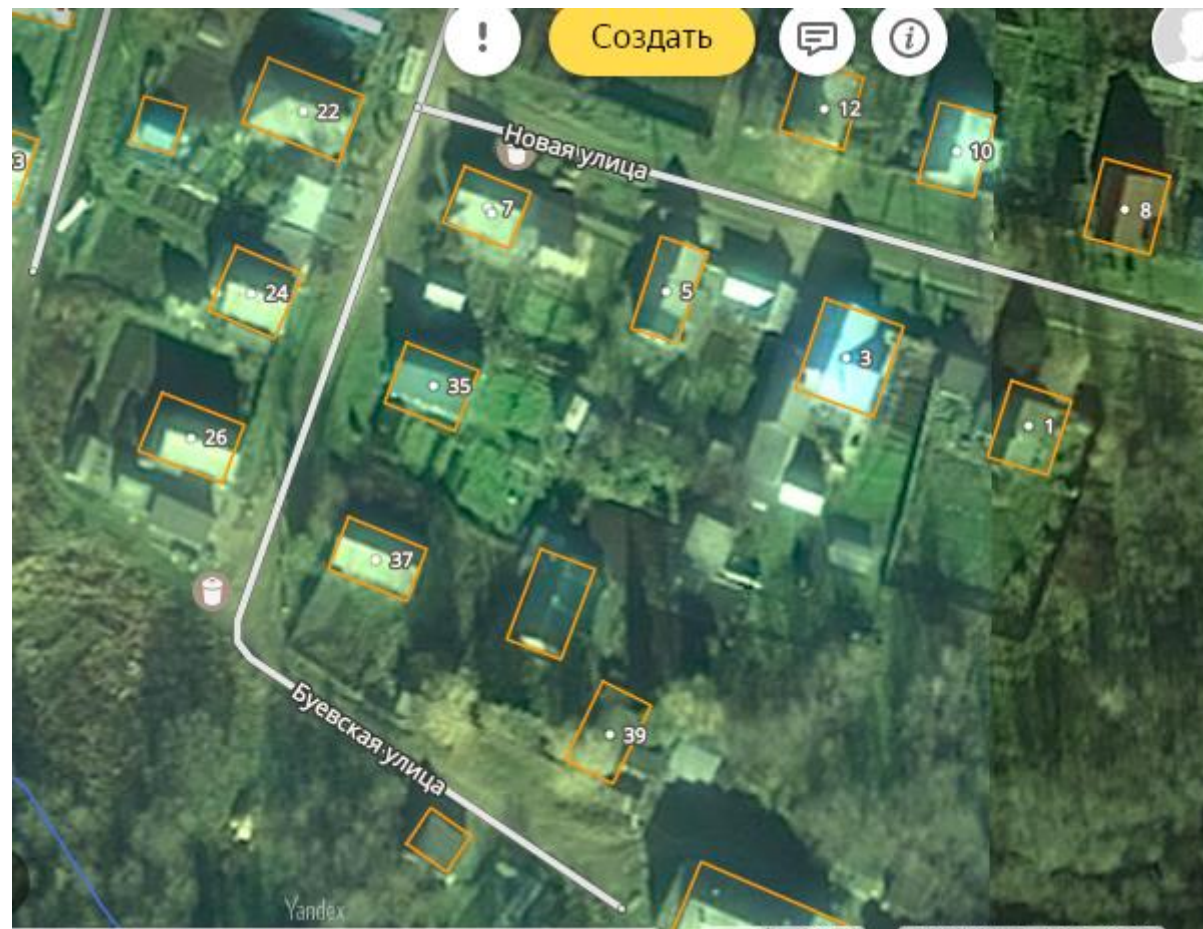


49	ул. М. Горького, д.7	2,5 кв.м	 <p>The image is an aerial photograph of a residential area. A yellow line, likely a road or utility line, runs diagonally from the top left towards the center. To the left of this line, there are several plots numbered 1, 2, 2A, 3, 4, 4A, and 5. To the right of the line, there are plots numbered 2, 3, 4, 5, 6, 7, 9, 10, 12, 14, and 16. Landmarks include a monument for 'Детям войны Погибшим воинам' (Children of the War Who Died for Their Country), a 'Совкомбанк' (Sovcombank) branch, a 'Продуктовый рынок' (Food Market), and a 'Музыкальная школа им. Бахвалова' (Music School named after Bakhvalov). Other labels include 'ИПФ Земля' (IPF Land) and 'агитация поселения' (settlement agitation). A pond is visible on the right side of the map.</p>
----	-------------------------	----------	---


50


ул. Бувеская, у  
д. 26


1,25 кв.м



51	ул. Свободы, д.34	1,25 кв.м	
----	----------------------	-----------	--

52	ул. Свободы, д. 40	1,25 кв.м	
----	-----------------------	-----------	---

53	ул. Калинина, д. 64	2,5 кв. м.	 <p>The image is a satellite map showing a residential area. A plot of land is highlighted with a red border and a light blue fill. The plot is labeled 'ЦРБ' (Central Office) and '64'. There are two red crosses on the plot. The street 'улица Калинина' (Kalina Street) is visible at the top left. Other labels include 'Yandex', '• 32A', and '• 32'.</p>
----	------------------------	------------	---

54	ул. Октября, д. 31	2,5 кв.м	
----	-----------------------	----------	---

55	ул. Яковлева, д. 22	5 кв.м	 <p>Школа им. А.А. Яковлева 22</p> <p>24</p> <p>2</p> <p>3</p> <p>4</p> <p>13</p> <p>Школьный переулок</p> <p>ая область / Чухлома</p>
----	------------------------	--------	--



56	ул. Калинина, д. 47 А	2,5 кв.м	 <p>The image is an aerial satellite photograph of a residential area. Several buildings are outlined with colored polygons: a large red-outlined building labeled '47А', a smaller red-outlined building labeled '47В', a red-outlined building labeled '51', a purple-outlined building, and an orange-outlined building labeled '32/49'. A yellow line representing a road, labeled 'улица Калинина', runs diagonally across the scene. Other labels include 'Детский сад Родничок' (Children's Garden Rodnichok) with a school icon, and 'Военкомат' (Military Commissariat) with a flag icon. A building labeled '62' is also visible in the bottom right. Various icons for trash bins and other facilities are scattered throughout the area.</p>
----	--------------------------	----------	--

57	ул. Первомайская, д.22А	2,5 кв.м	
----	-------------------------------	----------	--

58	ул. Октября, д. 21	2,5 кв.м	 <p>The image is an aerial satellite photograph of a residential area. It shows several buildings with different colored roofs (red, blue, green) and walls. The buildings are outlined with colored rectangles: red for building 21, blue for building 23, orange for buildings 22, 23A, 23B, 23C, 23D, 23E, 23F, 23G, 23H, 23I, 23J, 23K, 23L, 23M, 23N, 23O, 23P, 23Q, 23R, 23S, 23T, 23U, 23V, 23W, 23X, 23Y, 23Z, 24, 25, 26, 27, 28, 29, 30, 31, 32, 33, 34, 35, 36, 37, 38, 39, 40, 41, 42, 43, 44, 45, 46, 47, 48, 49, 50, 51, 52, 53, 54, 55, 56, 57, 58, 59, 60, 61, 62, 63, 64, 65, 66, 67, 68, 69, 70, 71, 72, 73, 74, 75, 76, 77, 78, 79, 80, 81, 82, 83, 84, 85, 86, 87, 88, 89, 90, 91, 92, 93, 94, 95, 96, 97, 98, 99, 100. The streets are labeled: 'улица Октября' (October Street) running vertically, 'улица Лебедева' (Lebedeva Street) running vertically, and 'улица ...ная улица' (... Street) running horizontally at the bottom. There are also some trash can icons scattered throughout the area.</p>
----	--------------------	----------	---

59	ул. Ленина, д. 19	1,25 кв.м	
----	----------------------	-----------	--


60	ул. Свободы, у д.29А	3,75 кв. м	
----	----------------------	------------	--

61	Пер. Дорожный, д. 2	1,25 кв.м	 <p>The image is an aerial satellite photograph of a residential area. A road labeled "Дорожный переулок" (Dorozhny Pereulok) runs vertically through the center. At the bottom left, a road labeled "улица Свободы" (Ulitsa Svobody) is highlighted in yellow. Several buildings are outlined with colored rectangles: orange, purple, and red. Some buildings have small black dots with numbers: "63", "3/67", and "65". The word "Yandex" is visible in two locations on the image. A white line outlines a large area on the right side of the image.</p>
----	---------------------------	-----------	--

62	Пер. Дорожный, д. 12	1,25 кв. м	
63	Ул. Лесная, д. 11 а	1,25 кв.м.	

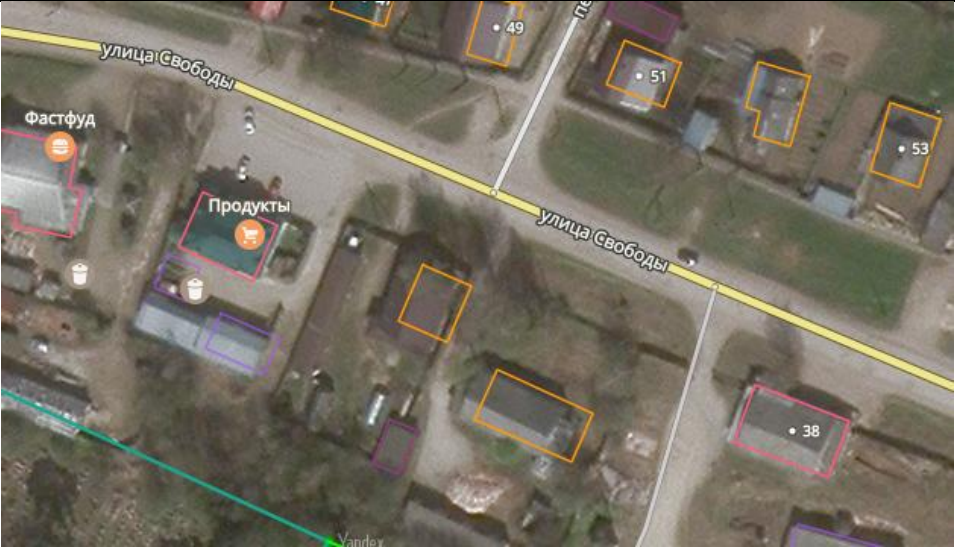
64	Ул. Октября , д. 23	1,25 кв.м.	 <p>The image is an aerial photograph of a residential area. A yellow line runs horizontally across the middle, labeled 'улица Калинина'. A white line runs vertically on the left side, labeled 'улица Октября'. Buildings are outlined with colored boxes (orange, red, blue, purple) and numbered. Some buildings have red icons: a shopping cart for 'Десять баллов' and a shopping bag for 'Бристоль'. A 'Yandex' logo is visible in the upper part of the image. The numbers of the buildings include: 27, 19, 29A, 31, 33, 35, 37, 39, 41, 21, 21A, 38, 40, 42, 44, 46, 23B, 23A, 36, and 235.</p>
----	------------------------	------------	---



65	Ул. Октября, д. 40а	2,5 кв. м.	
----	---------------------	------------	---

66	Ул. Свободы, д.2	1,25 кв.м	 <p>The image is an aerial photograph of a city block, overlaid with a grid of numbered buildings. The buildings are outlined in various colors: pink, orange, purple, and blue. The map shows several streets: 'Советская улица' (Sovetskaya Street) running diagonally from the top-left to the bottom-right, and 'Улица Свободы' (Ulica Svobody) running diagonally from the top-right to the bottom-left. Other labeled buildings include 'Районный суд' (District Court), 'Бристоль' (Bristol), 'Авторесурс' (Autoressurs), and 'Addineo'. A 'Yandex' logo is visible in the upper right. The numbers 1 through 10 are scattered across the map, identifying specific buildings. A green dot is located on building 7.</p>
----	---------------------	-----------	---

67	Ул. Свободы, д.1	1,25 кв.м	
68	Ул. Свободы, д. 36	1,25 кв.м.	

69	Ул. Свободы, д.38	1,25 кв.м.	 <p>The image is an aerial satellite view of a residential neighborhood. A yellow line, representing 'улица Свободы' (Street of Freedom), runs diagonally across the scene. Several buildings are outlined with colored rectangles: orange, purple, and red. Two buildings are specifically labeled with red outlines and orange icons: 'Фастфуд' (Fast Food) and 'Продукты' (Groceries). House numbers are visible on some buildings, including 49, 51, 53, and 38. A green line is visible in the lower-left corner, and the 'Yandex' logo is at the bottom center.</p>
----	----------------------	------------	---


70	Ул. М. Горького, д. 68, 71	1,25 кв.м.	 <p>An aerial photograph of a residential area. The image shows several plots of land, many of which are numbered from 1 to 16. The plots are arranged in a grid-like pattern, with some plots containing buildings. Two streets are labeled: 'Ольховая улица' (Olive Street) and 'Дальняя улица' (Far Street). The area is surrounded by trees and a road. The numbers on the plots are: 16, 14, 12, 10, 8, 6, 4, 2, 13, 11, 9, 7, 5, 3, 1, 8, 6, 5, 4, 2, 9, 7, 5, 3, 1.</p>
----	----------------------------------	------------	--

71	Ул. Советская, д.28	1,25 кв.м.	
----	------------------------	------------	--

72	Пер. Дорожный, д.2Б	1,25 кв. м	
73	Ул. Оградная	2,5 кв. м	

74	Ул. Соловьиная	6,25 кв.м	 An aerial photograph of a rural area. A white outline highlights a specific plot of land. To the right of the plot, a road is marked with a blue sign '34Н-16'. A red dot is placed at the intersection of the road and a path leading to the plot. The map also shows several buildings, some with numbers like 15, 20, 24, 25, 27, 37, and 41. The word 'Соловьиная' is written vertically on the right side of the map, and 'ур. Алёцкого' is at the top. The 'Yandex' logo is visible in the upper left and middle right areas.
----	-------------------	-----------	--



75	ул. М. Горького , у д.12	13,5 кв.м	
----	--------------------------------	-----------	--

76	ул. Первомайская, напротив д.22	6,75	 <p>The image is an aerial satellite map of a residential area. It shows several plots of land, many of which are highlighted with orange rectangular outlines. The plots are numbered with white dots and numbers: 2, 3, 4, 5, 6A, 7, 26, 28, 30, 32, 33, 34, 38, and 39. Two streets are labeled in white text: 'Овражный переулок' (Ovrazhny Pereulok) running diagonally from the top right towards the center, and 'Первомайская улица' (Pervomayskaya Ulica) running diagonally from the bottom right towards the center. The map also shows green trees, grey roads, and some buildings. A 'Yandex' logo is visible in the upper left quadrant of the map area.</p>
----	---------------------------------------	------	---

77	ул. Октября, напротив д.21	6,75	
----	-------------------------------	------	--

78	ул.М. Горького, перекресток улиц М.Горького и ул. Полевая	6,75	 <p>The image is an aerial photograph of a residential neighborhood. A central vertical street is labeled 'улица Максима Горького'. Two horizontal streets cross it: 'Полевая улица' to the north and 'Луговая улица' to the south. Numerous individual plots are outlined in orange and numbered with black dots. The numbers include 1, 11, 12, 14, 15, 16, 17, 18, 19, 20, 21, 22, 56/13, 57, 58, 59, 60, 61, and 62. A small circular icon with the number 12 is also visible on the street near the top intersection.</p>
----	---	------	--

**РОССИЙСКАЯ ФЕДЕРАЦИЯ**  
**КОСТРОМСКАЯ ОБЛАСТЬ**  
**ЧУХЛОМСКИЙ МУНИЦИПАЛЬНЫЙ РАЙОН**  
**АДМИНИСТРАЦИЯ ГОРОДСКОГО ПОСЕЛЕНИЯ ГОРОД ЧУХЛОМА**

**ПОСТАНОВЛЕНИЕ**

21 июля 2022 № 73

Об оказании содействия избирательным комиссиям на территории городского поселения город Чухлома Чухломского муниципального района Костромской области в организации подготовки и проведения выборов в единый день голосования 11 сентября 2022 года

В целях оказания содействия избирательным комиссиям в организации подготовки и проведения выборов в единый день голосования 11 сентября 2022 года, руководствуясь Федеральным законом от 12.06.2022 № 67-ФЗ «Об основных гарантиях избирательных прав и права на участие в референдуме граждан Российской Федерации», администрация городского поселения город Чухлома Чухломского муниципального района Костромской области ПОСТАНОВЛЯЕТ:

1. Создать рабочую группу по оказанию содействия избирательным комиссиям, расположенным на территории муниципального образования городское поселение город Чухлома Чухломского муниципального района Костромской области, в организации подготовки и проведения выборов в единый день голосования 11 сентября 2022 года и утвердить ее состав согласно приложению 1.

2. Утвердить план организационно-технических мероприятий по оказанию содействия избирательным комиссиям в организации подготовки и проведения выборов в единый день голосования 11 сентября 2022 года согласно приложению 2.

3. Настоящее постановление вступает в силу со дня его подписания и подлежит официальному опубликованию.

4. Контроль за исполнением настоящего постановления оставляю за собой.

Глава городского поселения город Чухлома

М.И. Гусева

Приложение № 1  
к постановлению администрации  
городского поселения город Чухлома  
Чухломского муниципального района  
Костромской области  
от 21 июля 2022 года № 73

Состав рабочей группы по оказанию содействия избирательным комиссиям в организации подготовки и проведения выборов в единый день голосования 11 сентября 2022 года

Гусева Марина Ивановна, глава городского поселения город Чухлома Чухломского муниципального района Костромской области – председатель рабочей группы;

Смирнов Илья Сергеевич – заместитель главы администрации городского поселения городское поселение город Чухлома Чухломского муниципального района Костромской области – заместитель председателя рабочей группы;

Федотова Анна Леонидовна – помощник главы городского поселения город Чухлома Чухломского муниципального района Костромской области – секретарь рабочей группы;

Беркутова Елена Викторовна – редактор общественно-политической газеты «Вперед» (по согласованию);

Яснев Вадим Николаевич - начальник филиала публичного акционерного общества МРСК Центра – «Костромаэнерго» - Чухломские районные электрические сети;

Лебедева Ирина Николаевна – главный специалист по управлению имуществом администрации городского поселения город Чухлома Чухломского муниципального района Костромской области;

Виноградова Любовь Андреевна – директор МКУ «Служба муниципального заказа» городского поселения город Чухломского муниципального района Костромской области;

Харчикова Светлана Анатольевна – директор МБОУ Чухломская средняя общеобразовательная школа имени А.А. Яковлева;

Кузнецова Марина Владимировна – директор МБУ ДО ДДЮ "Дар" Чухломского муниципального района Костромской области;

Налетова Антонина Константиновна – директор МБУ ДО Детская музыкальная школа имени Валентина Николаевича Бахвалова Чухломского муниципального района Костромской области;  
 Большаков Дмитрий Сергеевич – директор МКУК Кинотеатр «Экран» им. М.И. Пуговкина;  
 Начальник Межмуниципального отдела МВД России «Чухломский» по (согласованию);  
 Начальник Пожарно-спасательной части № 17 ФГКУ "1 ОФПС по Костромской области" (по согласованию).

Приложение № 2  
 к постановлению администрации  
 городского поселения город Чухлома  
 Чухломского муниципального района  
 Костромской области  
 от 21 июля 2022 года № 73

**ПЛАН ОРГАНИЗАЦИОННО-ТЕХНИЧЕСКИХ МЕРОПРИЯТИЙ ПО ОКАЗАНИЮ СОДЕЙСТВИЯ  
 ИЗБИРАТЕЛЬНЫМ КОМИССИЯМ НА ТЕРРИТОРИИ МУНИЦИПАЛЬНОГО ОБРАЗОВАНИЯ  
 ГОРОДСКОЕ ПОСЕЛЕНИЕ ГОРОД ЧУХЛОМА ЧУХЛОМСКОГО МУНИЦИПАЛЬНОГО РАЙОНА  
 КОСТРОМСКОЙ ОБЛАСТИ В ОРГАНИЗАЦИИ ПОДГОТОВКИ И ПРОВЕДЕНИЯ ВЫБОРОВ В  
 ЕДИННЫЙ ДЕНЬ ГОЛОСОВАНИЯ 11 СЕНТЯБРЯ 2022 ГОДА**

№ п/п	Наименование мероприятий	Срок исполнения	Исполнители
<b>1. Формирование списков избирателей</b>			
1.1.	Представление сведений об избирателях в территориальную избирательную комиссию для составления списков избирателей	Сразу после назначения дня голосования	Глава городского поселения город Чухлома, руководители организаций, учреждений, в которых избиратели временно пребывают
<b>2. Избирательные участки</b>			
2.1.	Публикация списков избирательных участков с указанием их границ, номеров, мест нахождения участковых избирательных комиссий (далее-УИК), помещений для голосования	Не позднее 1 августа 2022 года	Глава городского поселения город Чухлома
<b>3. Мероприятия по информационному обеспечению избирательной кампании</b>			
3.1	Выделение и оборудование специальных мест для размещения печатных агитационных материалов на территории каждого избирательного участка	Не позднее 11 августа 2022 года	Глава городского поселения город Чухлома
3.2.	Рассмотрение заявок на предоставление помещений, находящихся в государственной или муниципальной собственности, в собственности организации, имеющей на день официального опубликования решения о назначении выборов в своем уставном (складочном) капитале долю (вклад) Российской Федерации, Костромской области и (или) муниципальных образований, превышающую (превышающий) 30 процентов, для проведения встреч с избирателями	В течение 3 дней со дня подачи заявок	Собственники, владельцы помещений
3.3.	Уведомление в письменной форме ТИК Чухломского района о факте предоставления помещения, об условиях, на которых оно было предоставлено, а также о том, когда это помещение может быть предоставлено в течение агитационного периода другим зарегистрированным кандидатам	Не позднее дня, следующего за днем предоставления	Собственники, владельцы помещений

3.4.	Рассмотрение уведомлений организаторов митингов, демонстраций, шествий	В порядке, установленном законодательством Российской Федерации	Глава городского поселения город Чухлома
3.5	Публикация информационных сообщений о выборах	В течение избирательной кампании	Редакция газеты «Вперед»
4. Обеспечение избирательных прав отдельных категорий граждан Российской Федерации, охрана общественного порядка, общественной безопасности в период подготовки и проведения выборов			
4.1	Оборудование избирательных участков специальными приспособлениями, позволяющими инвалидам и лицам с ограниченными возможностями реализовать свои избирательные права	В течение избирательной кампании	Глава городского поселения город Чухлома
4.2.	Охрана общественного порядка и общественной безопасности в период подготовки и проведения выборов, в том числе на безвозмездной основе охрана помещений избирательных комиссий, помещений для голосования, сопровождение и охрана транспортных средств, перевозящих избирательные документы	В течение избирательной кампании	Межмуниципальный отдел МВД России «Чухломский»
4.3	Контроль соблюдения пожарной безопасности в помещениях избирательных комиссий и помещениях для голосования	В течение избирательной кампании	Глава городского поселения город Чухлома, Пожарно-спасательная часть № 17 ФГКУ "1 ОФПС по Костромской области"
4.4	Проведение инструктажа: с диспетчерами ЕДДС администрации Чухломского муниципального района с целью организации оперативного решения возникающих проблем и сложных ситуаций в день выборов; С членами участковых избирательных комиссий и отработка в чрезвычайных ситуациях ( с выездом на участке)	До 1 сентября 2022 года	Глава городского поселения город Чухлома
4.5	Закрепление за избирательными участками автотранспорта для организации подвоза избирателей в день выборов	Не позднее 15 августа 2022 года	Глава городского поселения город Чухлома
4.6	Обеспечение контроля работы объектов жизнеобеспечения населения и социальной сферы на подведомственных территориях, организация дежурства ответственных работников МКУ «Служба муниципального заказа»	С 01 по 12 сентября 2022 года	Директор МКУ Служба муниципального заказа городского поселения город Чухлома
4.7	Подготовка проекта распоряжения о графике дежурств ответственных сотрудников администрации городского поселения город Чухлома 11 сентября 2022 года	До 25 августа 2022 года	Глава городского поселения город Чухлома

РОССИЙСКАЯ ФЕДЕРАЦИЯ  
КОСТРОМСКАЯ ОБЛАСТЬ  
ЧУХЛОМСКИЙ МУНИЦИПАЛЬНЫЙ РАЙОН  
АДМИНИСТРАЦИЯ ГОРОДСКОГО ПОСЕЛЕНИЯ ГОРОД ЧУХЛОМА

ПОСТАНОВЛЕНИЕ

О комплексном плане мероприятий  
по подготовке и проведению выборов  
главы городского поселения город Чухлома  
Чухломского муниципального района  
Костромской области 11 сентября 2022 года

В целях координации деятельности органов местного самоуправления городского поселения город Чухлома Чухломского муниципального района Костромской области, территориальной избирательной комиссии Чухломского района Костромской области, правоохранительных и других органов по подготовке и проведению выборов главы городского поселения город Чухлома Чухломского муниципального района Костромской области 11 сентября 2022 года, администрация городского поселения город Чухлома Чухломского муниципального района Костромской области ПОСТАНОВЛЯЕТ:

1. Утвердить комплексный план мероприятий по подготовке и проведению выборов главы городского поселения город Чухлома Чухломского муниципального района Костромской области 11 сентября 2022 года (прилагается).

2. Контроль за исполнением настоящего постановления оставляю за собой.

3. Настоящее постановление вступает в силу со дня подписания и подлежит официальному опубликованию.

Глава городского поселения город Чухлома

М.И. Гусева

Приложение  
Утвержден  
постановлением администрации  
городского поселения город Чухлома  
Чухломского муниципального района  
Костромской области  
от «21» июля 2022 года № 74

Комплексный план  
мероприятий по подготовке и проведению выборов главы городского поселения город Чухлома  
Чухломского муниципального района Костромской области 11 сентября 2022 года

№ п/ п	Наименование мероприятия	Сроки исполнения	Ответственные
--------------	--------------------------	---------------------	---------------

I. Организационное обеспечение

1.	Создание при администрации городского поселения город Чухлома Чухломского муниципального района Костромской области (далее – администрация городского поселения) Рабочей группы по оказанию содействия избирательным комиссиям, расположенным на территории муниципального образования городское поселение город Чухлома Чухломского муниципального района Костромской области, в организации подготовки и проведения выборов в единый день голосования 11 сентября 2022 года и утвердить ее состав (далее - Рабочая группа).	июль 2022 г.	Администрация города
2.	Организация рассмотрения на заседаниях Рабочей группы вопросов о ходе выполнения мероприятий, предусмотренных данным планом.	Август-сентябрь 2022 г.	Руководитель Рабочей группы

II. Информационное обеспечение

--	--	--	--



№ п/п	Наименование мероприятия	Сроки исполнения	Ответственные
1.	<p>Организация работы по разъяснению среди населения:</p> <ul style="list-style-type: none"> <li>- основных положений федеральных законов «Об основных гарантиях избирательных прав и права на участие в референдуме граждан Российской Федерации», «О политических партиях», «О Государственной автоматизированной системе ГАС «Выборы», Избирательного кодекса Костромской области;</li> <li>- структуры органов местного самоуправления.</li> </ul>	Август-сентябрь 2022 г.	Рабочая группа
2.	<p>Участие в организации и проведении разъяснительной работы по порядку участия в выборах среди:</p> <ul style="list-style-type: none"> <li>- избирателей, голосующих впервые;</li> <li>- избирателей, обучающихся по очной форме обучения;</li> <li>- граждан с ограниченными физическими возможностями;</li> <li>- граждан, являющихся инвалидами.</li> </ul>	Август-сентябрь 2022 г. по отдельному плану	Рабочая группа
3.	Проведение обучения членов участковых избирательных комиссий, резерва состава участковых комиссий по вопросам избирательного права.	по отдельному плану	ТИК
4.	<p>Проведение обучения по вопросам избирательного права, в том числе:</p> <ul style="list-style-type: none"> <li>- работников администрации городского поселения город Чухлома, осуществляющих работу по обеспечению деятельности комиссий;</li> <li>- представителей органов местного самоуправления, органов социальной защиты населения, учреждений культуры, образования, здравоохранения, жилищно-коммунального хозяйства по обеспечению необходимых условий для голосования граждан, являющихся инвалидами.</li> </ul>	<p>Август-сентябрь 2022 г. по отдельному плану</p> <p>Август-сентябрь 2022 г. по отдельному плану</p>	<p>Администрация городского поселения,</p> <p>Рабочая группа</p>
5.	<p>Проведение консультаций, деловых встреч с представителями местных отделений политических партий, иных общественных объединений.</p> <p>6. Осуществление своевременной передачи Управлению Федеральной службы по надзору в сфере связи, информационных технологий и массовых коммуникаций по Костромской области сведений об организациях, осуществляющих теле- и радиовещание, о периодических печатных изданиях, учредителями (соучредителями) которых или учредителями (соучредителями) редакций которых на день официального опубликования решения о назначении выборов являются органы местного самоуправления, муниципальные организации, и (или) которым за год, предшествующий дню официального опубликования (публикации) решения о назначении выборов, выделялись бюджетные ассигнования из местного бюджета на их функционирование (в том числе в форме субсидий) с указанием сведений о виде и об объеме таких ассигнований, и (или) в уставном (складочном) капитале которых на день официального опубликования (публикации) решения о</p>	<p>Август-сентябрь 2022 г. По отдельному плану</p> <p>не позднее чем на пятый день после дня официального опубликования (публикации) решения о назначении выборов</p>	ТИК, Администрация городского поселения

№ п/п	Наименование мероприятия	Сроки исполнения	Ответственные
	назначении выборов имеется доля (вклад) муниципального образования.		
7.	<p>Организация работы по повышению правовой культуры и информационному обеспечению избирателей через средства массовой информации в поселении, в том числе:</p> <ul style="list-style-type: none"> <li>- проведение деловых встреч с представителями средств массовой информации по вопросам участия средств массовой информации в избирательном процессе;</li> <li>- создание и ведение в районной газете «Вперед» специальных рубрик по опубликованию материалов о ходе подготовки и проведения избирательной кампании;</li> <li>- обеспечение опубликования разъяснительных материалов избирательной комиссии Костромской области, ТИК Чухломского района.</li> </ul>	По отдельному плану	ТИК совместно с редакцией районной газеты «Вперед»
8.	<p>Оказание содействия муниципальным библиотекам в проведении информационно-разъяснительной работы по правовому просвещению избирателей, в том числе:</p> <ul style="list-style-type: none"> <li>- в оформлении книжных выставок литературы, проведении бесед по избирательной тематике;</li> <li>- в проведении часов информации.</li> </ul>	Август-сентябрь 2022 г.	ТИК , рабочая группа
9.	<p>Проведение массовых мероприятий с избирателями различных категорий в учреждениях культуры городского поселения город Чухлома Чухломского муниципального района, в том числе:</p> <ul style="list-style-type: none"> <li>- цикла бесед, лекций, «устных журналов», связанных с разъяснением положений избирательного законодательства;</li> <li>- конкурсов, интеллектуальных игр, викторин на знание законодательства о выборах.</li> </ul>	Август-сентябрь 2022 г.	ТИК, администрация городского поселения
10.	Оформление и обновление информационных стендов по избирательной тематике («Уголоч избирателя») в помещениях администрации поселения, библиотеки, организаций, осуществляющих образовательную деятельность, учреждений культуры.	Август-сентябрь 2022 г.	Администрация городского поселения город Чухлома, ТИК
11.	Формирование подборки материалов о выборах в муниципальной библиотеке, администрации поселения.	Август- сентябрь 2022 г.г	
12.	<p>Принятие мер по обеспечению равных условий для проведения кандидатами, избирательными объединениями предвыборной агитации, в том числе:</p> <ul style="list-style-type: none"> <li>- оборудование на территории каждого избирательного участка специальных мест для размещения печатных агитационных материалов кандидатов в депутаты, кандидатов на должность главы ОМСУ;</li> <li>- определение помещений, находящихся в государственной или муниципальной собственности, пригодных для проведения агитационных публичных мероприятий в форме собраний, безвозмездно предоставляемых собственником, владельцем помещения на время, установленное соответствующей избирательной комиссией</li> </ul>	<p>Август-сентябрь 2022 г..</p> <p>Август-сентябрь 2022 г..</p> <p>в период проведения предвыборной агитации</p>	<p>Администрации поселения, ТИК</p> <p>Администрации поселения, ТИК</p> <p>Собственники, владельцы соответствующих</p>

№ п/ п	Наименование мероприятия	Сроки исполнения	Ответственные
	<p>зарегистрированному кандидату, его доверенным лицам, представителям избирательных объединений для встреч с избирателями;</p> <p>- обеспечение уведомления в письменной форме соответствующей избирательной комиссии собственником, владельцем помещения, находящемся в государственной или муниципальной собственности, а равно помещения, находящегося в собственности организации, имеющей на день официального опубликования (публикации) решения о назначении выборов, государственную и (или) муниципальную долю (вклад) в своем уставном (складочном) капитале, превышающую 30 процентов, о предоставлении этого помещения зарегистрированным кандидатам;</p> <p>- обеспечение рассмотрения заявок на выделение помещений, находящихся в государственной или муниципальной собственности, а равно помещений, находящихся в собственности организации, имеющей на день официального опубликования (публикации) решения о назначении выборов, государственную и (или) муниципальную долю (вклад) в своем уставном (складочном) капитале, превышающую 30 процентов, в соответствии с законодательством о выборах (далее- Помещения);</p> <p>- обеспечение рассмотрения уведомлений организаторов митингов, демонстраций, шествий и пикетирования в порядке, установленном законодательством Российской Федерации;</p> <p>- обеспечение безопасности при проведении агитационных публичных мероприятий.</p>	<p>в период проведения предвыборной агитации</p> <p>в период проведения предвыборной агитации</p> <p>в период проведения предвыборной агитации</p> <p>в период проведения предвыборной агитации</p>	<p>помещений, глава поселения, ТИК</p> <p>Собственники, владельцы соответствующих помещений</p> <p>Глава поселения, МОтд МВД «Чухломское»</p> <p>Администрация поселения, МОтд МВД России «Чухломское»</p> <p>Администрация поселения, МОтд МВД России «Чухломское»</p>

№ п/п	Наименование мероприятия	Сроки исполнения	Ответственные
<u>III. Обеспечение учета избирателей</u>			
1.	Проведение анализа состояния учета избирателей, участников референдума, разработка и осуществление мер по совершенствованию организации учета избирателей, участников референдума на территории поселения.	Август - сентябрь 2018 г.	Глава поселения, ТИК
2.	Осуществление контроля за актуализацией сведений об избирателях, участниках референдума, содержащихся в территориальном фрагменте Регистра избирателей, участников референдума.	Постоянно	Администрация поселения, ТИК, системный администратор КСА ТИК
3.	Организация работы по уточнению сведений о гражданах, являющихся инвалидами.	Август-сентябрь 2022 г.	ТИК, ГУ ОПФ РФ в г. Галич Костромской области (межрайонное) клиентская служба ( на правах отдела) в Чухломском районе, ВОИ
4.	Оказание содействия ТИК, участковым избирательным комиссиям в организации сверки данных об избирателях, внесенных в списки избирателей.	Август-сентябрь 2022 г.	Глава поселения, отдел ЗАГС по Чухломскому муниципальному району управления ЗАГС Костромской области совместно с ТП УФМС по Костромской области в Чухломском районе, военкоматом, МОТд МВД «Чухломское»
<u>IV. Обеспечение правопорядка и общественной безопасности на выборах</u>			
1.	Осуществление мероприятий по обеспечению на территории муниципального района общественной безопасности в ходе избирательной кампании.	Август-сентябрь 2022 г. по специальному плану	Глава поселения совместно с МОТд МВД «Чухломское», прокуратурой
2.	Осуществление мероприятий по обеспечению охраны помещений избирательных комиссий, а также сохранности избирательных документов при их перевозке и хранении.	сентябрь 2022 г. по специальному плану	Администрация поселения, ТИК совместно с МОТд МВД «Чухломское»
3.	Осуществление мероприятий по обеспечению пожарной безопасности в зданиях, где размещаются участковые избирательные комиссии, помещения для голосования, в том числе: - установка противопожарной сигнализации (при необходимости); - обеспечение избирательных участков средствами пожаротушения;	сентябрь 2022 г.. по специальному плану	Администрация поселения совместно с отделением Управления надзорной деятельности ГУ МЧС России по Костромской области

№ п/п	Наименование мероприятия	Сроки исполнения	Ответственные
	- проведение проверок на соответствие требований к соблюдению правил пожарной безопасности в помещениях, предполагаемых для размещения избирательных участков, с целью своевременного выявления недостатков, подлежащих обязательному устранению.		
4.	Проведение семинаров-совещаний должностных лиц, членов избирательных комиссий, сотрудников органов внутренних дел по вопросам, связанным с обеспечением законности при проведении выборов, порядком привлечения к ответственности за нарушения избирательного законодательства.	Август-сентябрь 2022 г.	ТИК совместно с МО МВД «Чухломское» и прокуратурой
5.	Принятие мер по обеспечению информационной безопасности и сохранности программно-технических средств комплекса средств автоматизации ГАС «Выборы».	Август-сентябрь 2022 г..	Глава поселения, ТИК, системный администратор КСА ТИК
6.	Проведение информационно-разъяснительной работы с населением о порядке информирования избирательных комиссий, органов внутренних дел о нарушениях избирательного законодательства, противоправных действиях.	Август - сентябрь 2022 г..	ТИК совместно с МОТД МВД «Чухломское» и прокуратурой
7.	Организация работы телефонных пунктов «Горячая линия связи с избирателями», «телефон доверия» для проведения разъяснительной работы среди избирателей, сбора информации и оперативного реагирования на обращения граждан.	Август-сентябрь 2022 г..	ТИК совместно с МО МВД «Чухломское» и прокуратурой
8.	Подготовка разъяснительных материалов об юридической ответственности за нарушение избирательного законодательства для опубликования в средствах массовой информации.	Август-сентябрь 2022 г..	ТИК совместно с МО МВД «Чухломское» и прокуратурой, редакцией районной газеты «Вперед»
<u>У. Обеспечение условий для свободного волеизъявления граждан на выборах</u>			
1.	<p>Работа по оборудованию помещений участковых избирательных комиссий и помещений для голосования:</p> <ul style="list-style-type: none"> <li>- подготовка помещений для размещения участковых избирательных комиссий, помещений для голосования с учетом создания более удобных для избирателей условий и соблюдения мер безопасности;</li> <li>- обеспечение необходимых условий для голосования граждан с нарушением функций опорно-двигательного аппарата, слабовидящих избирателей (дополнительное освещение улиц, оборудование избирательных участков пандусами, перилами, настилами, кнопками вызова для инвалидов);</li> <li>- разработка и осуществление мер, связанных с обеспечением оптимальной системы связи с местами размещения участковых избирательных комиссий, помещений для голосования;</li> <li>- разработка и осуществление мер, связанных с обеспечением бесперебойного электроснабжения помещений, где</li> </ul>	<p>Август-сентябрь 2022 г..</p> <p>Август-сентябрь 2022 г..</p> <p>Август-сентябрь 2022 г..</p>	<p>Администрация поселения, ТИК</p> <p>Администрация поселения, ТИК</p>

№ п/ п	Наименование мероприятия	Сроки исполнения	Ответственные
	<p>располагаются ТИК, КСА ГАС «Выборы», участковые избирательные комиссии, помещения для голосования;</p> <p>- опубликование списка избирательных участков с указанием их границ, номеров, мест нахождения участковых избирательных комиссий и помещений для голосования, а также номеров телефонов участковых избирательных комиссий.</p>	<p>Август -сентябрь 2022 г.</p> <p>август 2022г.</p>	<p>Администрация поселения, ОАО «Ростелеком»</p> <p>Администрация поселения, Чухломский РЭС филиала ПАО «МРСК Центра-«Костромаэнерго»,</p> <p>Администрация поселения, ТИК</p>
2.	<p>Организация работы по обеспечению антитеррористической защищенности помещений избирательных комиссий и помещений для голосования избирательных участков, в том числе:</p> <p>- образование и оборудование резервных избирательных участков для голосования .</p>	<p>Август-сентябрь 2022 г.</p>	<p>Администрация поселения, МО МВД России «Чухломское», ТИК</p>
3.	<p>Выработка предложений по оптимизации организации голосования:</p> <p>- граждан с инвалидностью;</p> <p>- граждан с ограниченными физическими возможностями.</p>	<p>Август-сентябрь 2022 г..</p>	<p>ТИК совместно с ОГБУ «Чухломский КСЦОН», районным отделением ВОИ</p>
<p><u>VI. Материально-техническое обеспечение</u> <u>деятельности избирательных комиссий</u></p>			



**РОССИЙСКАЯ ФЕДЕРАЦИЯ**  
**КОСТРОМСКАЯ ОБЛАСТЬ**  
**ЧУХЛОМСКИЙ МУНИЦИПАЛЬНЫЙ РАЙОН**  
**АДМИНИСТРАЦИЯ ГОРОДСКОГО ПОСЕЛЕНИЯ ГОРОД ЧУХЛОМА**

**ПОСТАНОВЛЕНИЕ**

от 21 июля 2022 года № 75

О резервных помещениях для голосования и размещения избирательных комиссий на территории городского поселения город Чухлома Чухломского муниципального района Костромской области

В соответствии с пунктом 16 статьи 20, Федерального закона от 12.06.2002 № 67-ФЗ «Об основных гарантиях избирательных прав и права на участие в референдуме граждан Российской Федерации», Избирательным кодексом Костромской области, в целях обеспечения беспрепятственной реализации гражданами Российской Федерации избирательных прав при проведении на территории городского поселения город Чухлома Чухломского муниципального района Костромской области выборов главы городского поселения город Чухлома Чухломского муниципального района Костромской области в 2022 году, **ПОСТАНОВЛЯЕТ:**

1. Утвердить согласно приложению к настоящему постановлению Перечень резервных помещений для голосования и размещения участковых избирательных комиссий при проведении на территории городского поселения город Чухлома Чухломского муниципального района Костромской области выборов главы городского поселения город Чухлома Чухломского муниципального района Костромской области в 2022 году (далее – Перечень).

2. Рекомендовать, руководителям организаций и учреждений согласно Перечня в срок до 11.08.2022 года. Обеспечить готовность указанных помещений для проведения голосования и размещения избирательных комиссий.

3. Опубликовать настоящее постановление в печатном издании «Вестник Чухломы» и на официальном сайте городского поселения город Чухлома Чухломского муниципального района Костромской области (<http://город-чухлома.рф>).

4. Контроль за исполнением настоящего постановления оставляю за собой.

5. Настоящее постановление вступает в законную силу с момента подписания и подлежит официальному опубликованию.

Глава городского поселения город Чухлома

М.И. Гусева

Приложение  
УТВЕРЖДЕНО

Постановлением администрации городского поселения  
город Чухлома Чухломского муниципального района  
Костромской области от 21 июля 2022 года № 75

**ПЕРЕЧЕНЬ**

резервных помещений для голосования и размещения избирательных комиссий при проведении на территории городского поселения город Чухлома Чухломского муниципального района Костромской области выборов главы городского поселения город Чухлома Чухломского муниципального района Костромской области в 2022 году

№ п/п	Номер избирательно го участка	Наименование населенного пункта	Резервные помещение
1	539	г. Чухлома	Костромская область, г. Чухлома, ул. Ленина, д. 10 (помещение МКОУ ДОД музыкальная школа им. В.Н.Бахвалова )
2	541	г. Чухлома	Костромская область, г. Чухлома, пл. Революции, д. 4 (помещение МКУК Кинотеатр «Экран» имени М.И. Пуговкина )



**СОВЕТ ДЕПУТАТОВ ГОРОДСКОГО ПОСЕЛЕНИЯ ГОРОД ЧУХЛОМА ЧУХЛОМСКОГО  
МУНИЦИПАЛЬНОГО РАЙОНА КОСТРОМСКОЙ ОБЛАСТИ**

**РЕШЕНИЕ**

от «26 » июля 2022 года № 80

Об утверждении Итогового документа публичных слушаний в Совете депутатов городского поселения город Чухлома по проекту изменений и дополнений в Устав муниципального образования городское поселение город Чухлома Чухломского муниципального района Костромской области

Рассмотрев Итоговый документ публичных слушаний в Совете депутатов городского поселения город Чухлома по проекту изменений и дополнений в Устав муниципального образования городское поселение город Чухлома Чухломского муниципального района Костромской области от 26 июля 2022 года, в соответствии с Положением о публичных слушаниях на территории муниципального образования городское поселение город Чухлома Чухломского муниципального района Костромской области, Совет депутатов

**РЕШИЛ:**

1. Утвердить Итоговый документ публичных слушаний в Совете депутатов городского поселения город Чухлома по проекту изменений и дополнений в Устав муниципального образования городское поселение город Чухлома Чухломского муниципального района Костромской области (Приложение № 1)

2. Контроль за выполнением настоящего решения возложить на председателя Совета депутатов городского поселения город Чухлома Чухломского муниципального района Костромской области (Шведова О.В.).

3. Настоящее решение вступает в силу с момента подписания и подлежит официальному опубликованию в печатном издании «Вестник Чухломы».

Председатель Совета депутатов городского поселения город Чухлома Чухломского муниципального района Костромской области  
\_\_\_\_\_ О.В. Шведова

Глава администрации городского поселения город Чухлома Чухломского муниципального района Костромской области  
\_\_\_\_\_ М.И. Гусева

Принято Советом депутатов  
«26» июля 2022 года

Приложение № 1  
к решению Совета депутатов  
городского поселения город Чухлома  
Чухломского муниципального района  
Костромской области  
от «26» июля 2022 года №80

**ИТОГОВЫЙ ДОКУМЕНТ**

**публичных слушаний в Совете депутатов городского поселения город Чухлома Чухломского  
муниципального района Костромской области по проекту изменений и дополнений в Устав  
муниципального образования городское поселение город Чухлома Чухломского муниципального  
района Костромской области**

г. Чухлома

26 июля 2022 года

Рассмотрев и обсудив решение Совета депутатов городского поселения город Чухлома Чухломского муниципального района Костромской области от 22 июня 2022 года № 74 О проекте решения «О внесении изменений и дополнений в Устав муниципального образования городское поселение город Чухлома Чухломского муниципального района Костромской области» и назначении публичных слушаний, а также предложения о внесении изменений и дополнений в Устав муниципального образования городское поселение город Чухлома Чухломского муниципального района Костромской области, участники публичных слушаний

**РЕШИЛИ:**

1. Одобрить проект изменений в Устав муниципального образования городское поселение город Чухлома Чухломского муниципального района Костромской области, принятый Советом депутатов от 22 июля 2022 года № 74 О проекте решения «О внесении изменений и дополнений в Устав муниципального

образования городское поселение город Чухлома Чухломского муниципального района Костромской области», с учётом дополнений (Приложение).

2.Рекомендовать Совету депутатов городского поселения город Чухлома принять изменения в Устав муниципального образования городское поселение город Чухлома Чухломского муниципального района Костромской области.

3.Итоговый документ публичных слушаний подлежит официальному опубликованию в печатном издании «Вестник Чухломы»

Председатель Совета депутатов городского поселения город Чухлома Чухломского муниципального района Костромской области

О.В. Шведова

Глава администрации городского поселения город Чухлома Чухломского муниципального района Костромской области

М.И. Гусева

Приложение  
к Итоговому документу  
Публичных слушаний

### **Изменения и дополнения в Устав муниципального образования городское поселение город Чухлома Чухломского муниципального района Костромской области**

#### **Статья 1**

Внести в Устав муниципального образования городское поселение город Чухлома Чухломского муниципального района Костромской области, принятый решением Совета депутатов городского поселения город Чухлома Чухломского муниципального района Костромской области от «17» ноября 2005 года № 9, (в редакции Решения Совета депутатов городского поселения город Чухлома Чухломского муниципального района Костромской области от 21.08.2006 № 58, от 29.06.2007 № 94, от 03.03.2008 № 128, от 26.05.2009 № 193, от 25.01.2010 № 231, от 29.06.2010 № 256, от 26.01.2011 № 300, от 28.12.2011 № 68, от 23.07.2013 № 168; от 02.12.2014 № 240, от 27.02.2015 № 252, от 24.08.2016 № 334, от 21.12.2017 № 105, от 03.08.2018 № 144, от 28.02.2019 № 186, от 28.06.2019 № 209, от 20.01.2020 № 271, от 19.06.2020 года № 290, от 09.11.2020 года № 319, от 02.03.2021 г. № 344, от 01.07.2021 г., № 370, от 17.01.2022 года № 45, от 15.03.2022 № 51) следующие изменения:

#### **1. В части 1 Статьи 7:**

**Пункты 4.2 -4.5 признать утратившими силу.**

**Пункт 5 изложить в следующей редакции:**

«5) дорожная деятельность в отношении автомобильных дорог местного значения в границах поселения и обеспечение безопасности дорожного движения на них, включая создание и обеспечение функционирования парковок (парковочных мест), осуществление муниципального контроля на автомобильном транспорте, городском наземном электрическом транспорте и в дорожном хозяйстве в границах поселения, организация дорожного движения, а также осуществление иных полномочий в области использования автомобильных дорог и осуществления дорожной деятельности в соответствии с [законодательством](#) Российской Федерации;»

**Пункт 19 изложить в следующей редакции:**

«19) утверждение правил благоустройства территории поселения, осуществление муниципального контроля в сфере благоустройства, предметом которого является соблюдение правил благоустройства территории поселения, требований к обеспечению доступности для инвалидов объектов социальной, инженерной и транспортной инфраструктур и предоставляемых услуг, организация благоустройства территории поселения в соответствии с указанными правилами, а также организация использования, охраны, защиты, воспроизводства городских лесов, лесов особо охраняемых природных территорий, расположенных в границах поселения».

**В пункте 27 слова «использования и охраны» заменить словами «охраны и использования».**

**2. Направить данное решение для государственной регистрации в Управлении Министерства юстиции России по Костромской области.**

<p>Издатель: администрация городского поселения город Чухлома Чухломского муниципального района Костромской области; 157130 Костромская обл., Чухломский район, город Чухлома, ул. Советская, дом 1, e-mail: <a href="mailto:gorchuh@yandex.ru">gorchuh@yandex.ru</a> Тираж: 10 экз.</p>	<p>Учредители: Совет депутатов городского поселения город Чухлома Чухломского муниципального района Костромской области и администрация городского поселения город Чухлома Чухломского муниципального района Костромской области (157130 Костромская обл., Чухломский район, город Чухлома, ул. Советская, дом 1)</p>	<p>Официальное печатное издание органов местного самоуправления городского поселения город Чухлома Чухломского муниципального района Костромской области- «Вестник Чухломы» В соответствии со статьей 12 Закона РФ от 27 декабря 1991 г. №2124-1 «О средствах массовой информации» Издание освобождается от регистрации</p>
--	---	---